

Département de la Sarthe  
Commune de DOMFRONT EN CHAMPAGNE  
*Lotissement "Le Domaine des Bréjons III"*

Date: 11/09/2018

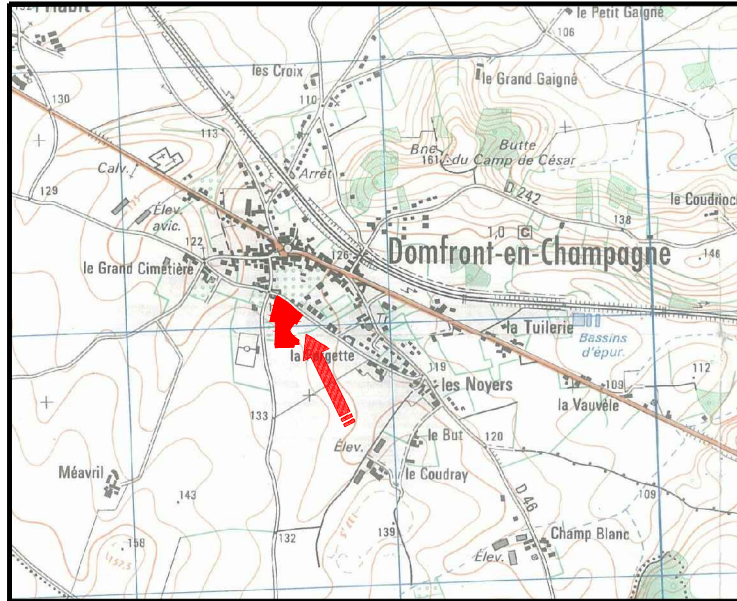
**PLAN DE VENTE - LOT 5**

Cadastre: Section ZS - n° 177

Surface d'arpentage: 801 m<sup>2</sup>

Surface de Plancher  
Maxi: 215 m<sup>2</sup>

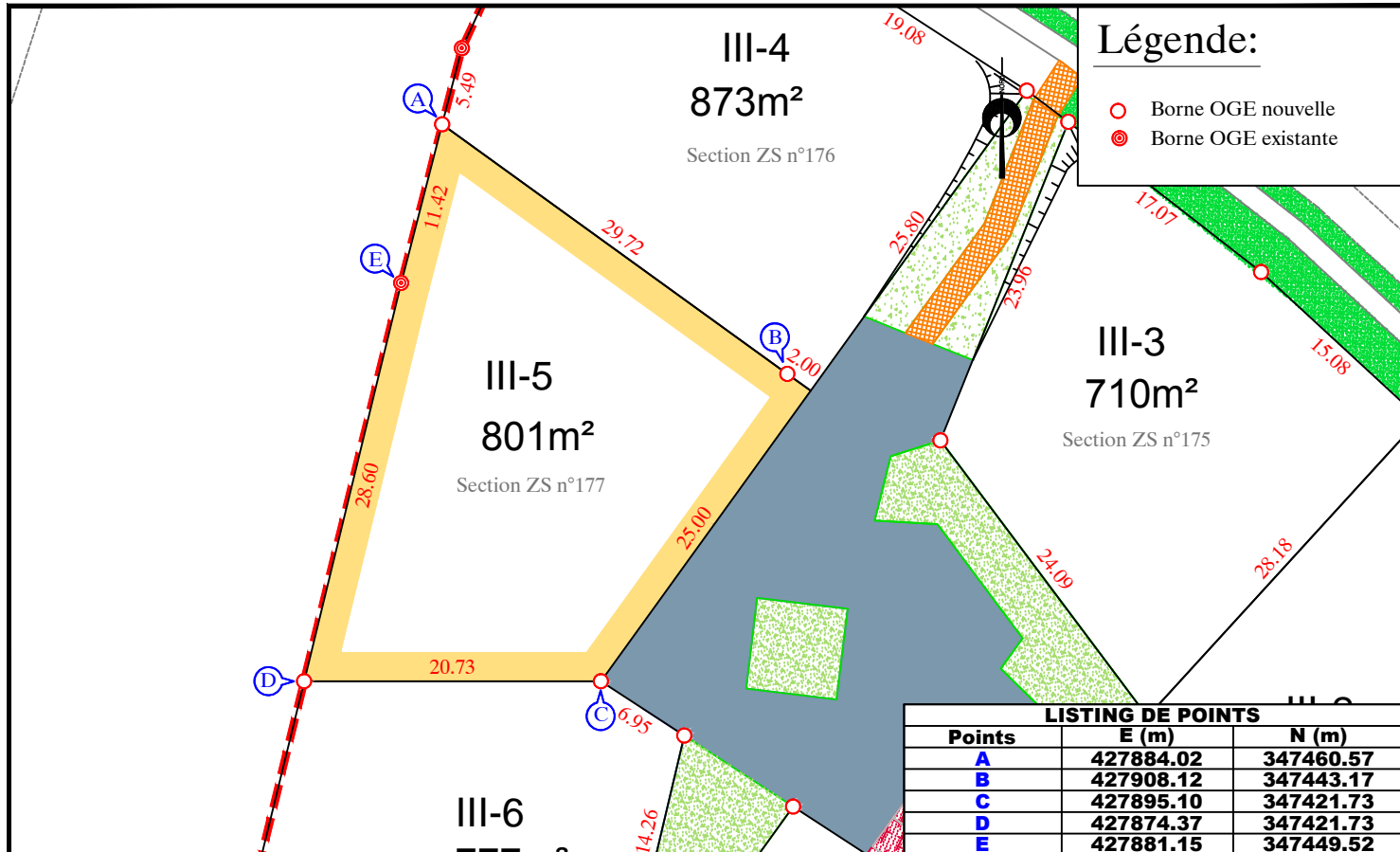
**PLAN DE SITUATION - Sans échelle**



**PLAN D'ENSEMBLE - Sans échelle**



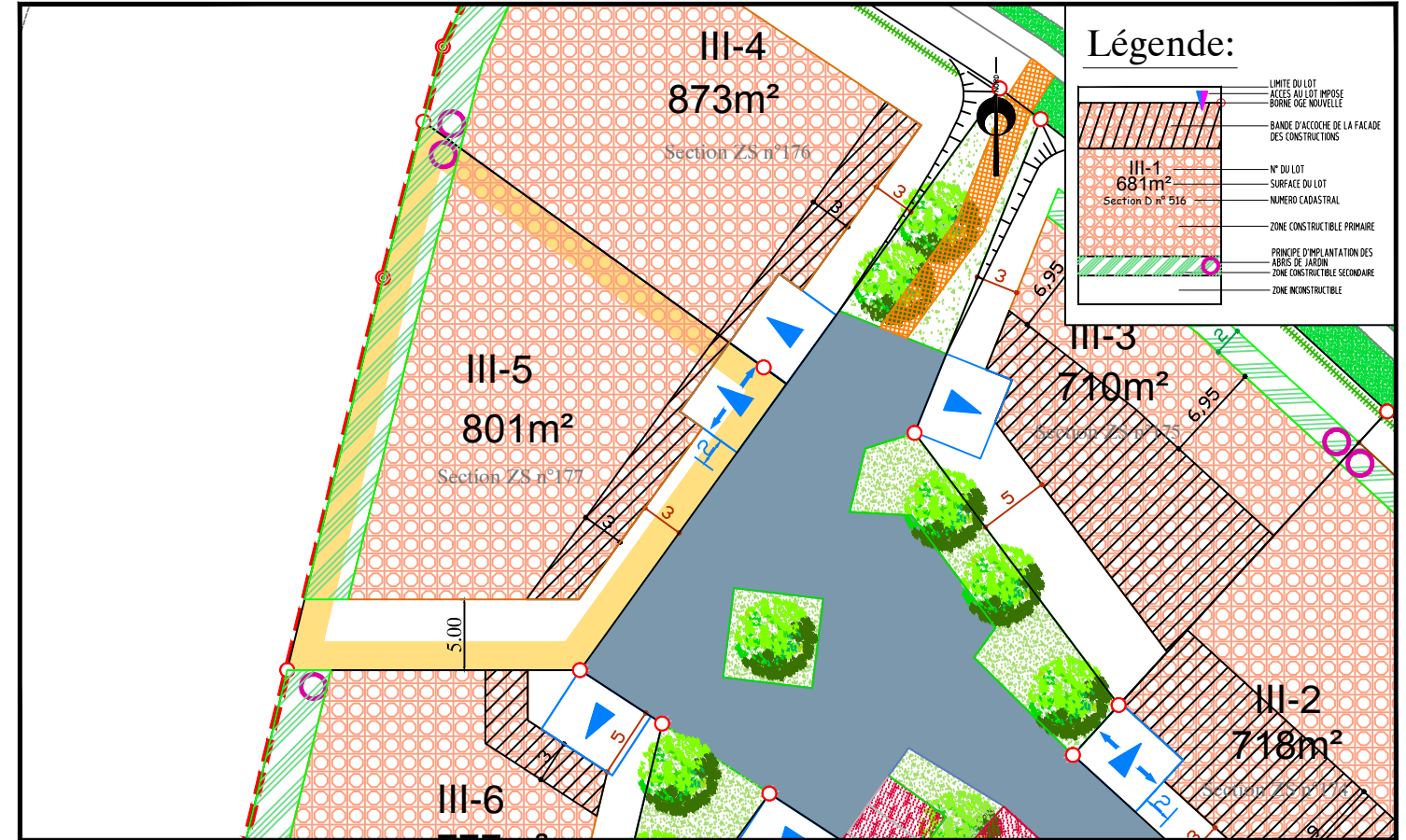
**PLAN DE BORNAGE - Echelle: 1/500**



NOTA: L'utilisateur est tenu de veiller à la stabilité des bornes, piquets ou repères portés au présent document, notamment par vérification des cotes ou autres indications qu'il comporte. Il signalera en temps utile au Géomètre toutes discordances qu'il pourrait constater.

**EXTRAIT DU PLAN DE COMPOSITION - Echelle: 1/500**

Date: 11/09/2018



**EXTRAIT DE PLANS VRD - Echelle: 1/500**

