

Département de la Sarthe
Commune de DOMFRONT EN CHAMPAGNE
Lotissement "Le Domaine des Bréjons III"

Date: 11/09/2018

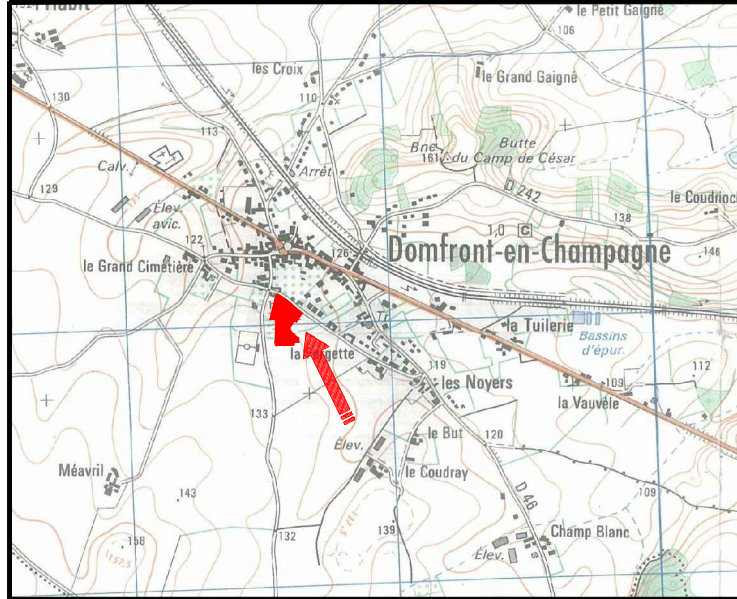
PLAN DE VENTE - LOT 14

Cadastre: Section ZS - n° 186

Surface d'arpentage: 664 m²

Surface de Plancher
Maxi: 180 m²

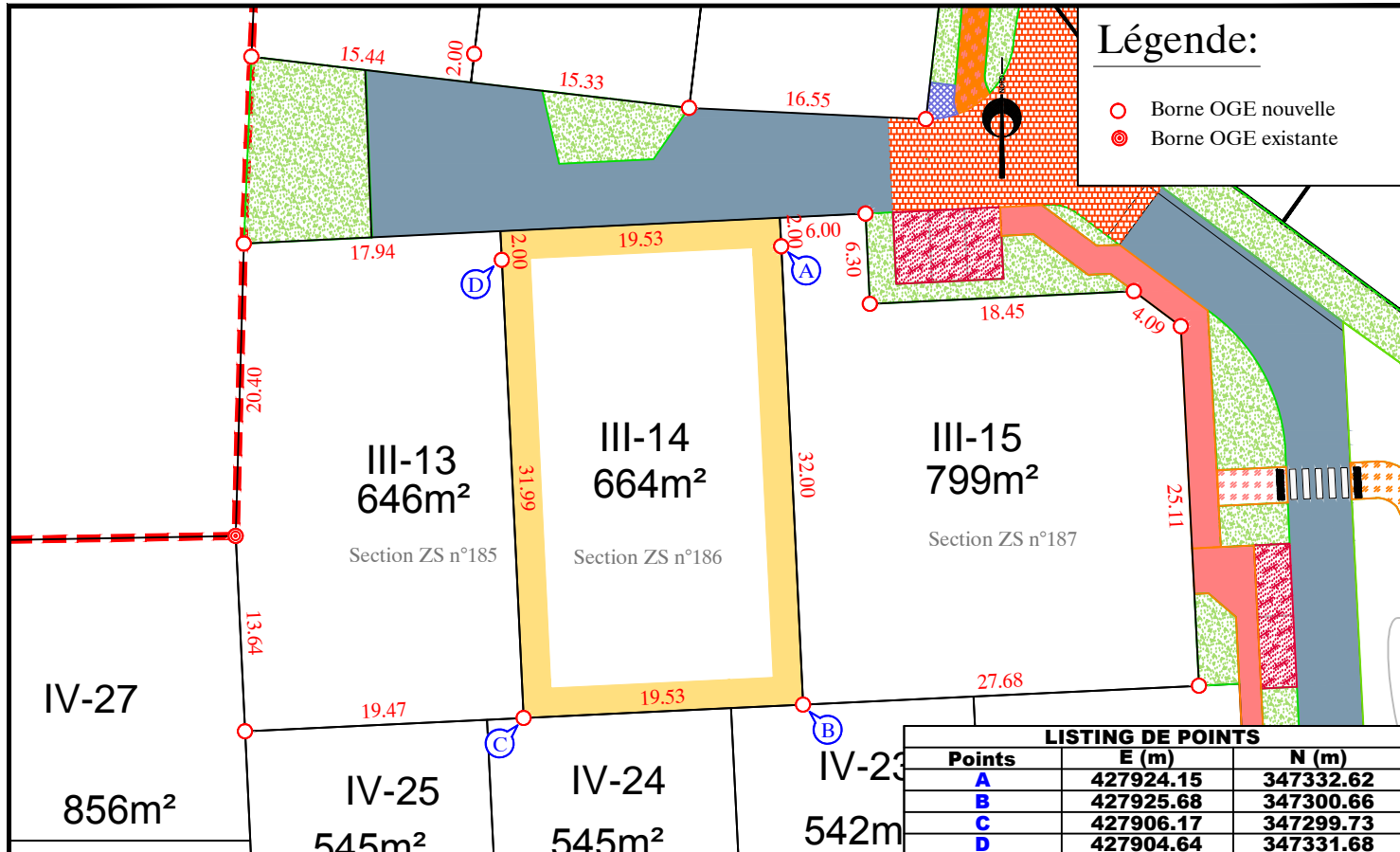
PLAN DE SITUATION - Sans échelle



PLAN D'ENSEMBLE - Sans échelle

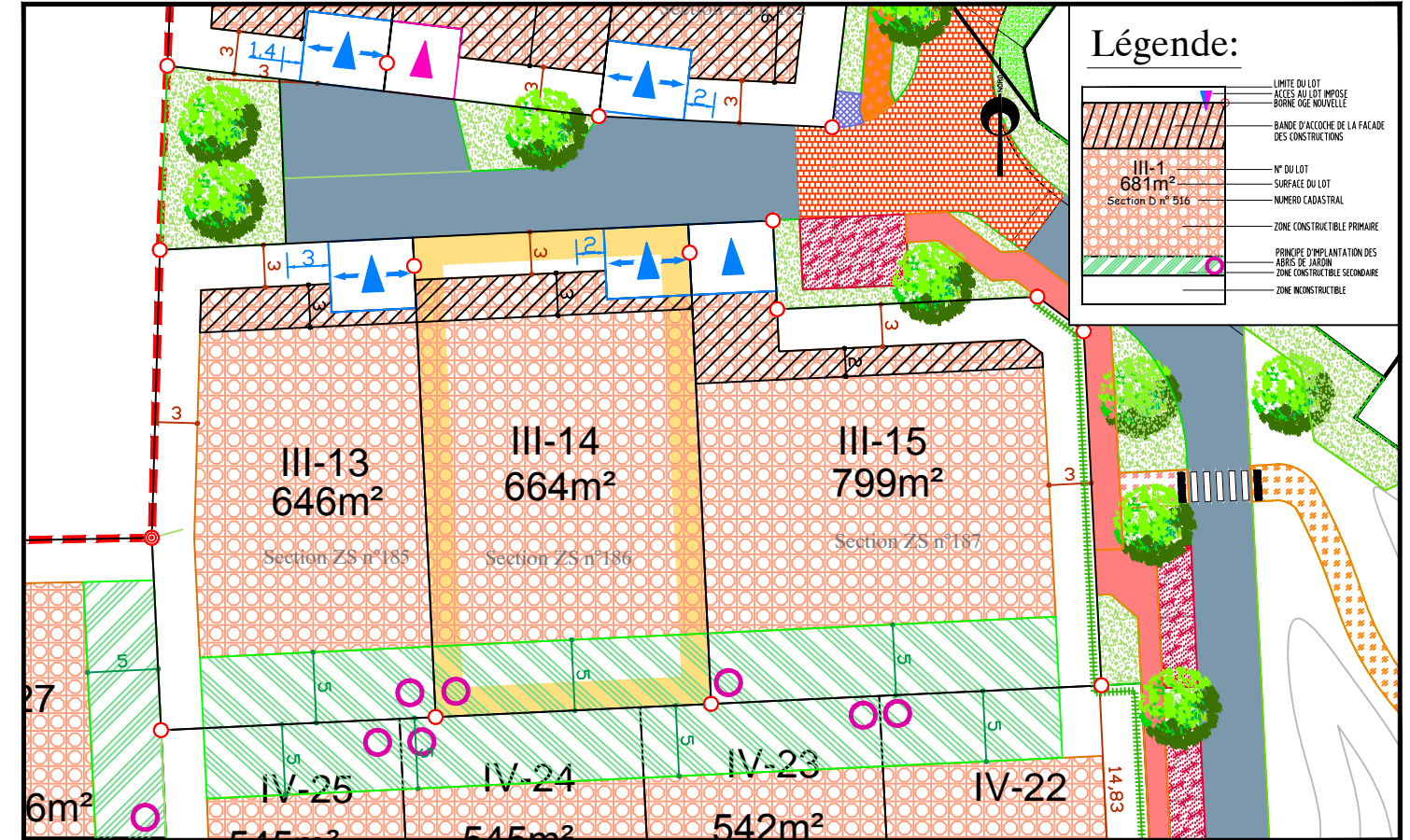


PLAN DE BORNAGE - Echelle: 1/500



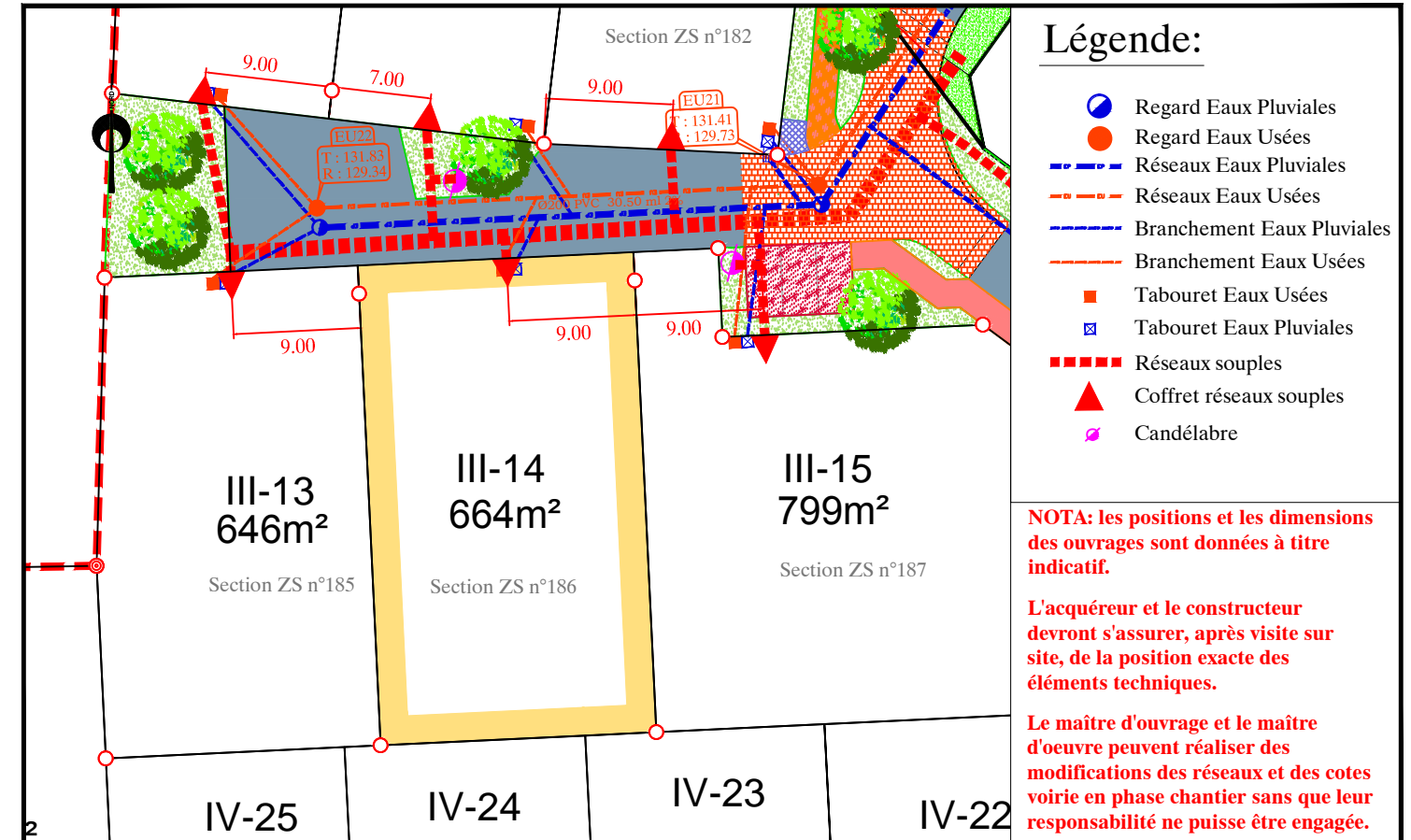
NOTA: L'utilisateur est tenu de veiller à la stabilité des bornes, piquets ou repères portés au présent document, notamment par vérification des cotes ou autres indications qu'il comporte. Il signalera en temps utile au Géomètre toutes discordances qu'il pourrait constater.

EXTRAIT DU PLAN DE COMPOSITION - Echelle: 1/500



Date: 11/09/2018

EXTRAIT DE PLANS VRD - Echelle: 1/500



Dossier : LM.186.2006 / Tranche 3
Fichier: LM.186.2006-T3_PDV.dwg