

Commune d'AUZOUER - EN - TOURAINE

"Le Chêne d'Or"

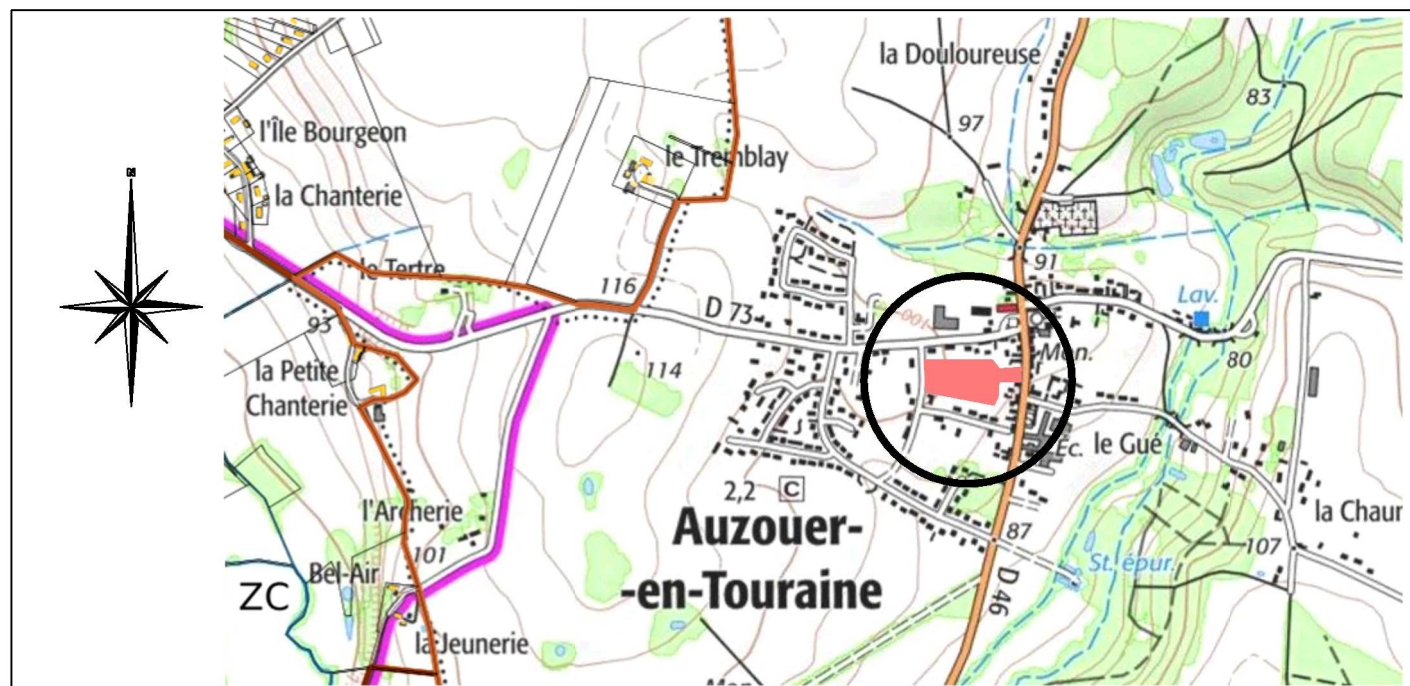
Date : 14 mars 2023

LOT 11

Cadastre : Section B

Superficie Réelle = 468 m²

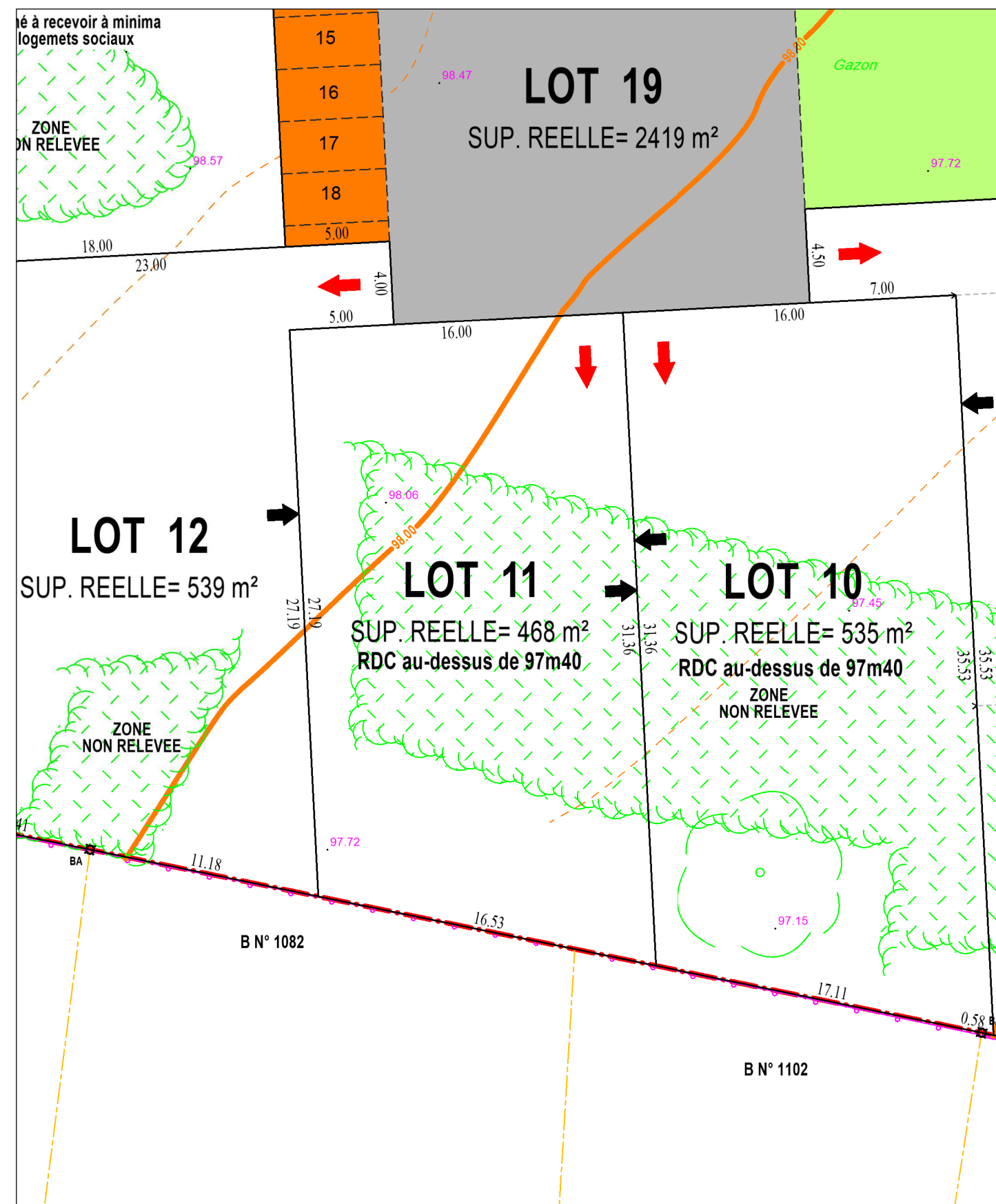
PLAN DE SITUATION - Sans Echelle



PLAN D'ENSEMBLE - Sans Echelle




EXTRAIT DU PLAN DE COMPOSITION ET REGLEMENTAIRE - Echelle : 1/250ème



LEGENDE REGLEMENTAIRE :

- PERIMETRE DE L'OPERATION
- ACCES IMPOSE AU LOT
- ⇨ FACADE SUR LAQUELLE LE LOT DOIT ACCEDER ACCROCHE OBLIGATOIRE DE TOUT COTÉ
- OU PARTIE DE LA CONSTRUCTION PRINCIPALE SUR CETTE LIMITE LATÉRALE
- EVENTUELLE CLOTURE = MUR-BAHUT
- VOIRIE
- PARKINGS
- ESPACES VERTS
- ✪ ARBRES A PLANTER (nombre et emplacement figuratifs)

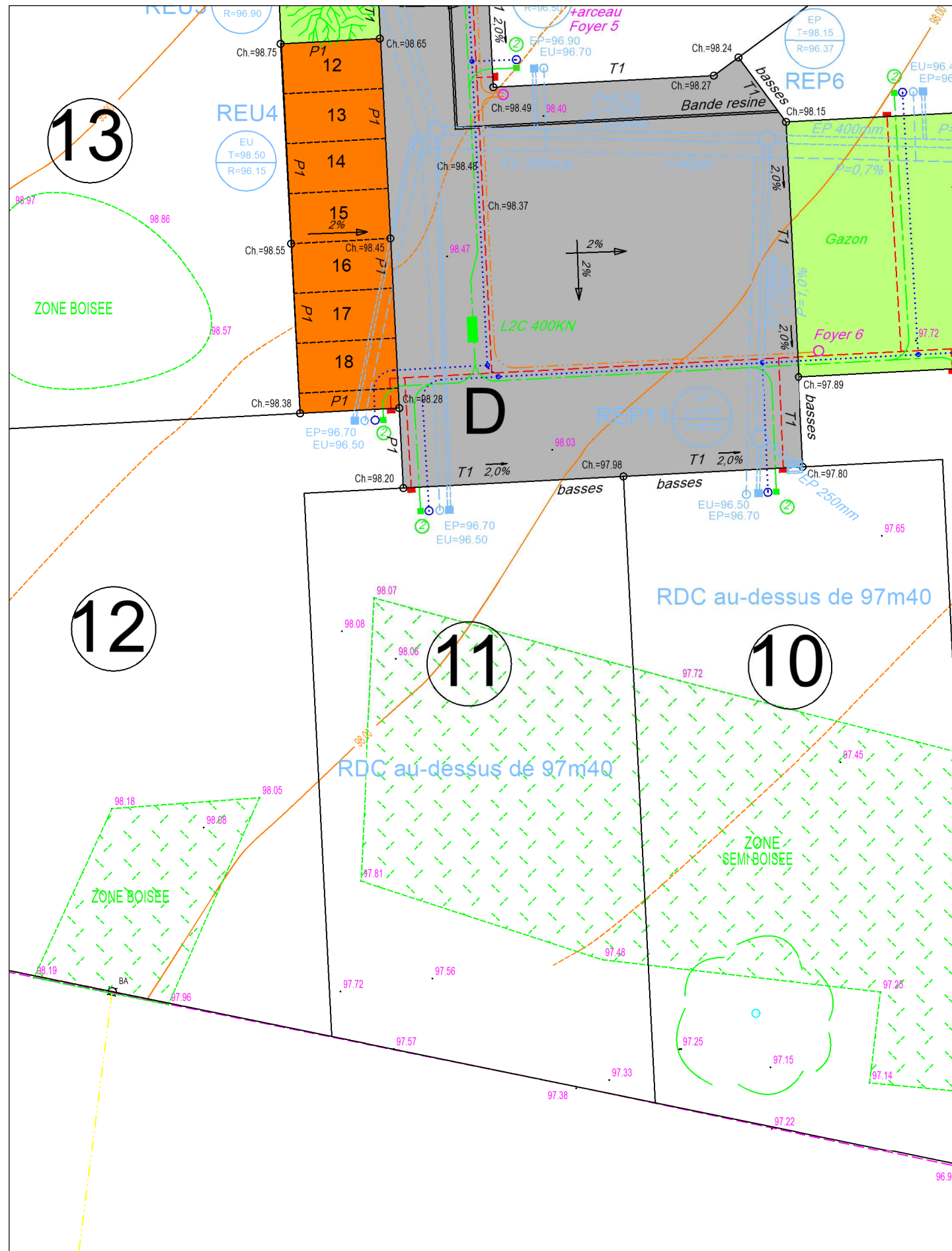


Date : 14 mars 2023

LOT 11

Cadastre : Section B

Superficie Réelle = 468 m²



LEGENDE VRD

	Réseau des eaux usées
	Réseau des eaux pluviales
	Cote du tampon
	Radier du réseau
	Cote de la chaussée = projet
	Alimentation en eau potable et branchement
	Poteau de lutte contre l'incendie
	Cable électrique basse-tension et coffret
	Fourreaux téléphoniques et nombre
	Chambre de tirage téléphonique
	Branchement téléphone
	Cable d'éclairage public et foyer

NOTA : - L'emplacement des branchements et la profondeur indiquée sont figuratifs et devront être vérifiés avant tout projet de construction.
 - L'adaptation de la construction au terrain sera étudiée en tenant compte des différents niveaux après travaux VRD.
 - Les altitudes mentionnées décrivent le terrain naturel avant travaux