CHAMPTOCE - SUR - LOIRE

Lotissement " Le Moulin De La Grande Vigne "

PLAN DE VENTE DU LOT 26

LELIEVRE

SAS SOFIAL
1, rue Charles Fabry
72013 LE MANS

PLAN DE SITUATION

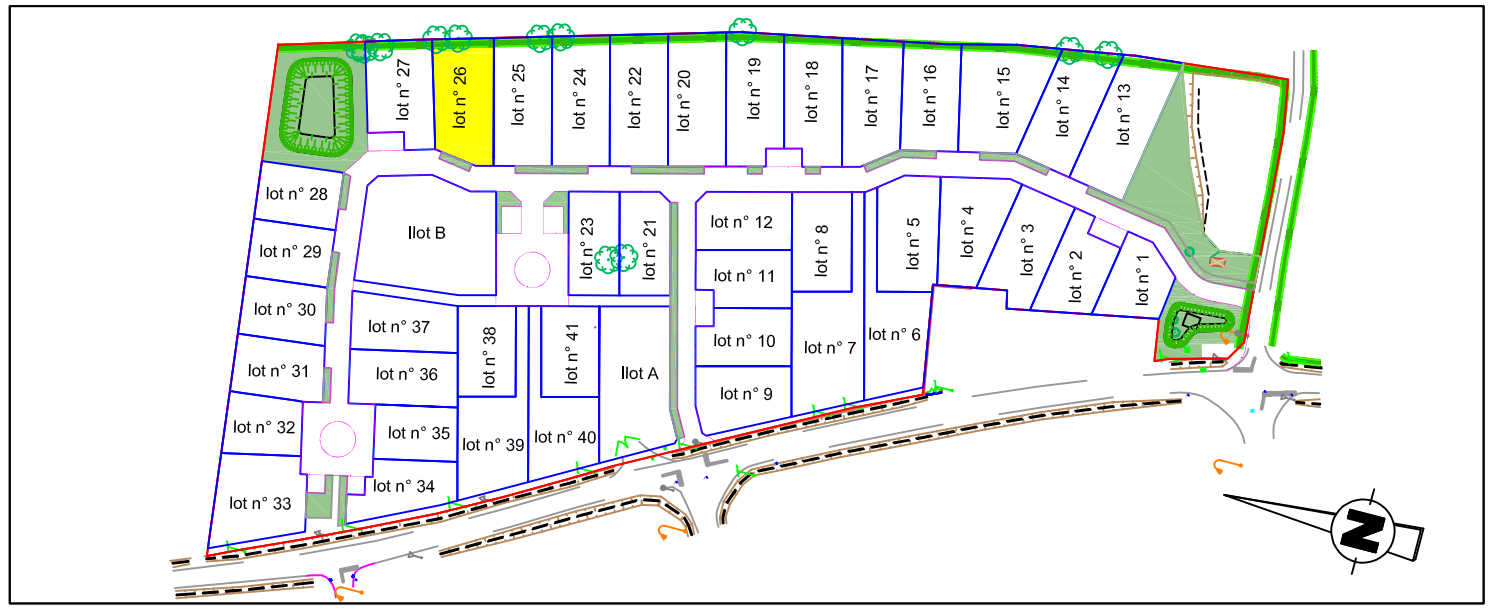

PLAN DE BORNAGE ECHELLE 1 / 250

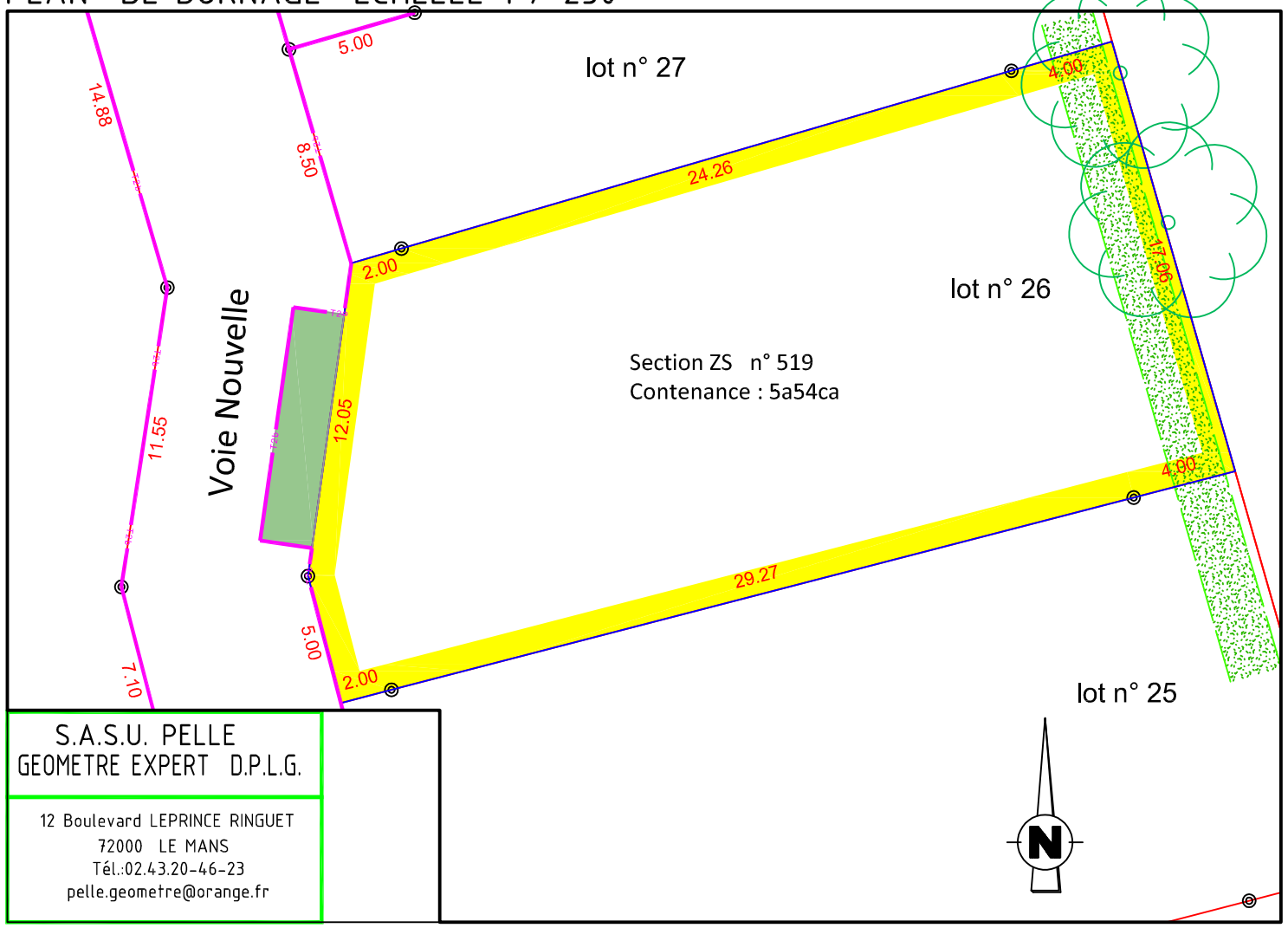

S.A.S.U. PELLE
GEOMETRE EXPERT D.P.L.G.

12 Boulevard LEPRINCE RINGUET
72000 LE MANS
Tél.:02.43.20-46-23
pelle.geometre@orange.fr

REGLEMENT GRAPHIQUE ECHELLE 1/250

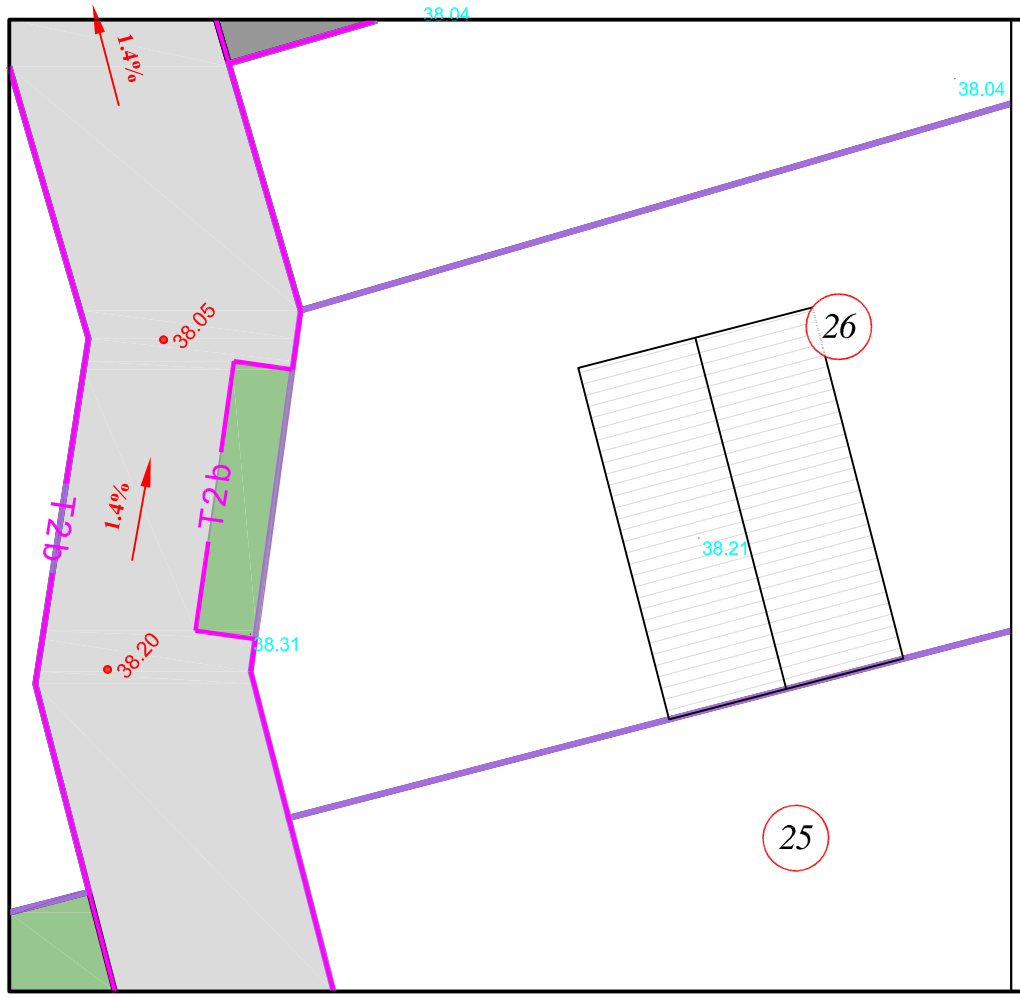

LEGENDE

- Accès aux terrains ; emplacement obligatoire
- Chaussée en enrobés noirs
- Zone de dépose des ordures ménagères en béton balayé
- Zone d'espaces verts
- Stationnements en enrobés noirs
- cheminement stabilisé
- 66.43 Cote de nivellement projet
- 65.80 Cote de nivellement existante
- 1% Pente de voirie projet
- Bordure Béton de type T2
- Hypothèse d'implantation

PLAN DES RESEAUX ECHELLE 1 / 250

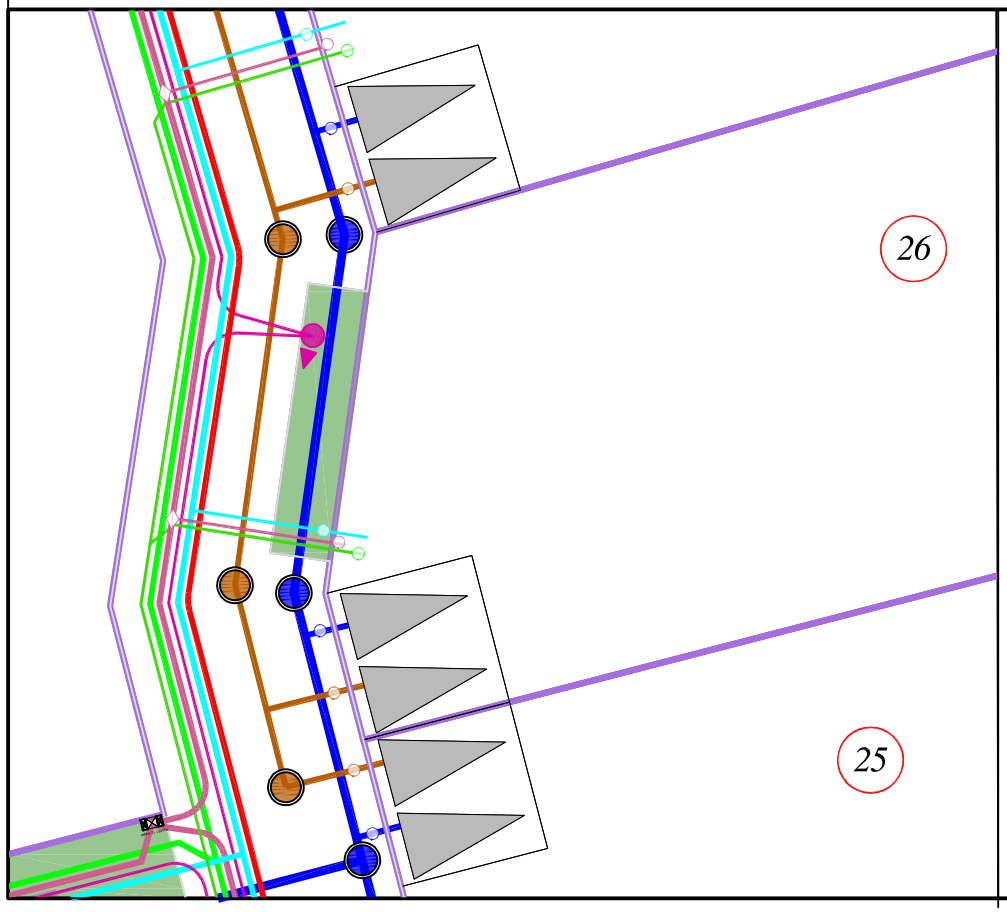

LEGENDE

- Coffret éléctrique
- Citerneau AEP
- Regard 30x30 Télécom
- Regard EU/EP
- Canalisation Eaux Usées à créer
- Canalisation Eaux Pluviales à créer
- Canalisation refoulement
- Mât d'éclairage (position indicative)
- Réseau d'eau potable projeté
- Réseau HTA
- Réseau Basse Tension
- Réseau Télécom
- Boîte de branchement EP/EU

Dossier n° 20158 Le 11/01/2022