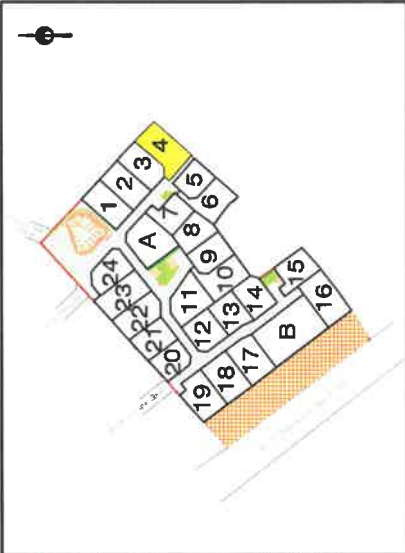
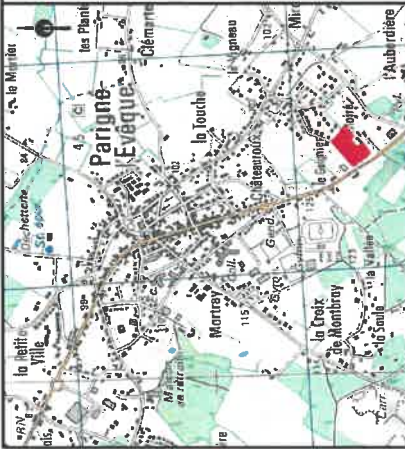


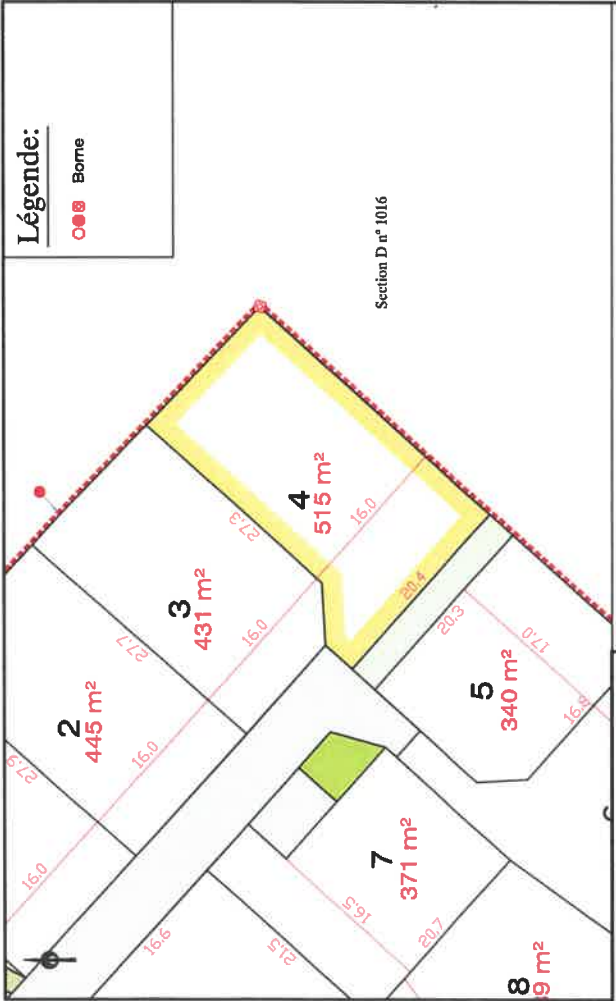
**PLAN DE VENTE LOT n°4**

Date: 06/09/2019  
Cadastre: Section D n° ... Surface: 515 m<sup>2</sup>  
Surface de plancher: 350 m<sup>2</sup>

**PLAN DE SITUATION - Sans échelle**



**PLAN DE BORNAGE - Echelle: 1/500**



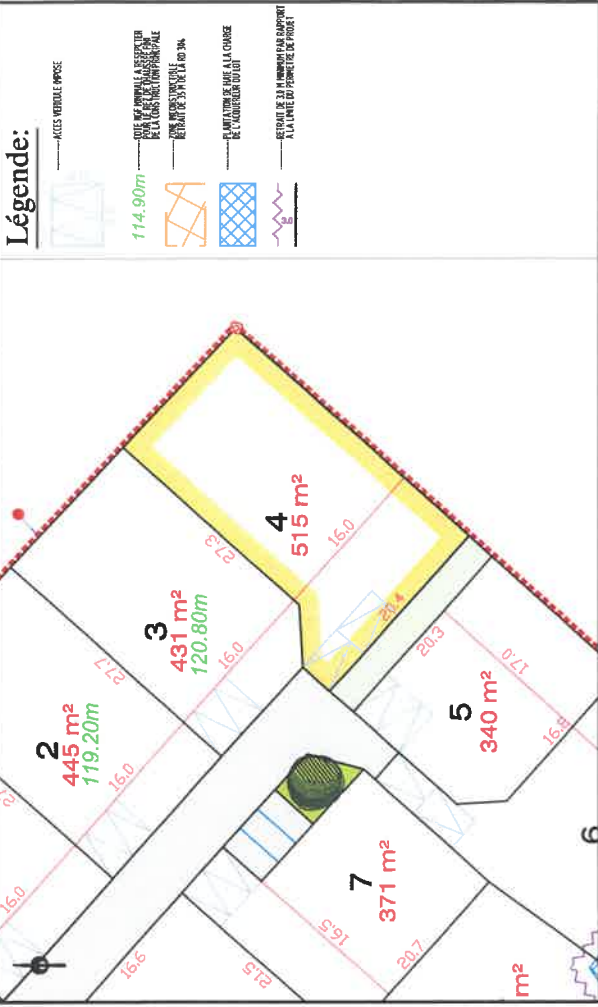
**Légende:**

- Borne

NOTA: Les cotes et surfaces sont données à titre indicatif.  
Elles ne seront définitives qu'après bornage des lots et réalisation du document d'arpentage de division.

**EXTRAIT DU REGLEMENT GRAPHIQUE- Echelle: 1/500**

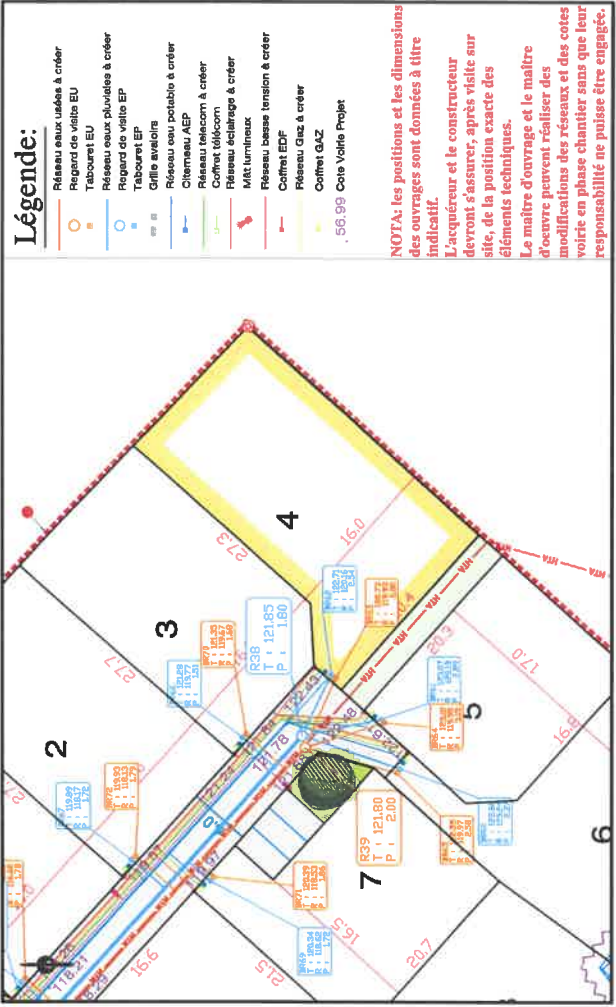
Date: 06/09/2019



**Légende:**

- ALÈS VERTICALE EPISODE
- 114,90m
- TOUS LES PLOCHES À ASSURER EN CAS D'UN DÉMÉNAGEMENT
- RETRAIT DE 25 CM ET 10 CM
- PLANCHER EN BOIS À LA COUPE
- RETRAIT DE 25 CM ET 10 CM
- RETRAIT DE 25 CM ET 10 CM
- RETRAIT DE 25 CM ET 10 CM

**EXTRAIT DE PLANS VRD - Echelle: 1/500**



**Légende:**

- Réseau eaux usées à créer
- Regard de visite EU
- Tabouret EU
- Réseau eaux pluviales à créer
- Regard de visite EP
- Tabouret EP
- Grille avalloir
- Réseau eau potable à créer
- Cheminée AEP
- Réseau télécom à créer
- Réseau télécom
- Réseau éclairage à créer
- Mât lumineux
- Réseau base tension à créer
- Coiffes EDF
- Réseau Gaz à créer
- Coiffes GAZ
- 56,99 Cote Voie Projet

NOTA: Les positions et les dimensions des ouvrages sont données à titre indicatif.  
L'acquéreur et le constructeur devront s'assurer, après visite sur site, de la position exacte des éléments techniques.  
Le maître d'ouvrage et le maître d'œuvre peuvent réaliser des modifications des réseaux et des cotes vortice en phase chantier sans que leur responsabilité ne puisse être engagée.