COMMUNE d'AIGNE

Lotissement " Les Vallées 2 "

PLAN DE VENTE DU LOT 14

PLAN DE SITUATION

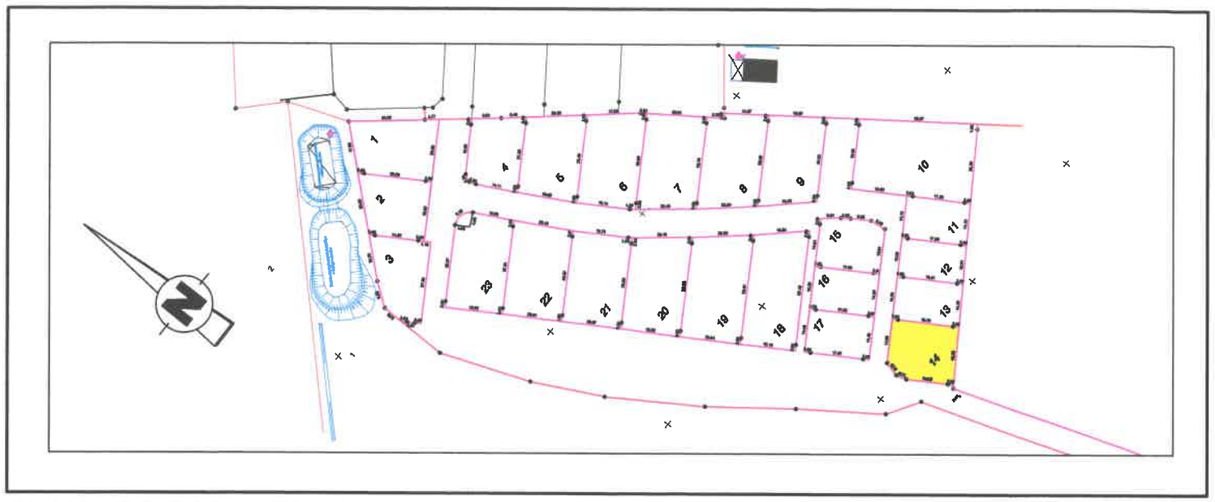

PLAN DE BORNAGE ECHELLE 1 / 500

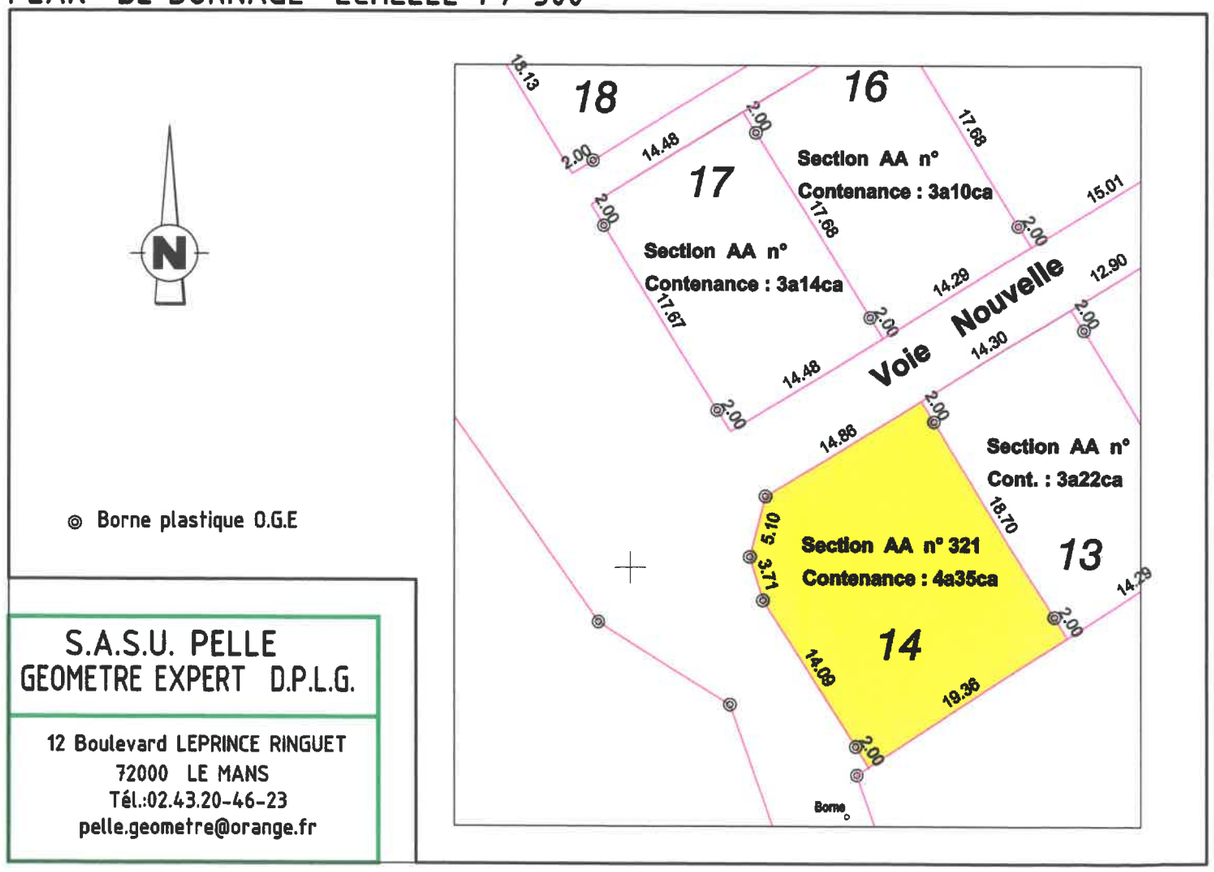

◎ Borne plastique O.G.E

S.A.S.U. PELLE
GEOMETRE EXPERT D.P.L.G.

12 Boulevard LEPRINCE RINGUET
72000 LE MANS
Tél.:02.43.20-46-23
pelle.geometre@orange.fr

REGLEMENT GRAPHIQUE ECHELLE 1/500

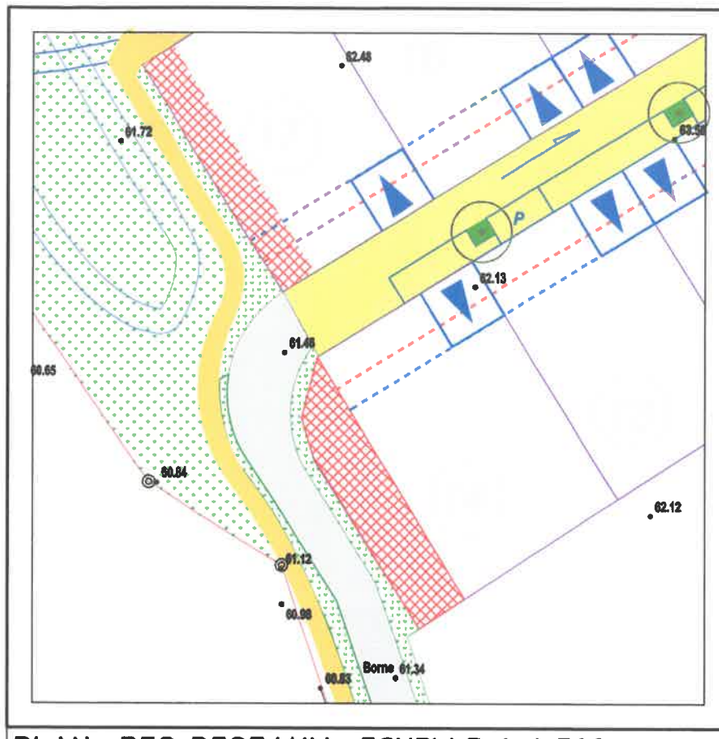

LEGENDE

Abris de jardin : angle d'implantation et distance minimale de 1,50m entre l'abris et la limite du lot

Garages à placer à 5m minimum par rapport à la voie

Façades à placer à 3m minimum par rapport à la voie

Zone inconstructible

Stationnement et entrée sur la parcelle privéeEmplacement imposé , dimensions obligatoires : 5m x 5m (25m²) Situé sur la parcelle privée ,destiné au stationnement privé et à l'accès à la parcelle.
Ces 2 places devront rester ouvertes sur l'espace public.
Si des clôtures et portails sont installés,ils devront être implantés en retrait de cette surface

Voie accès futur en attente

Stationnements sur rue

N

PLAN DES RESEAUX ECHELLE 1 / 500

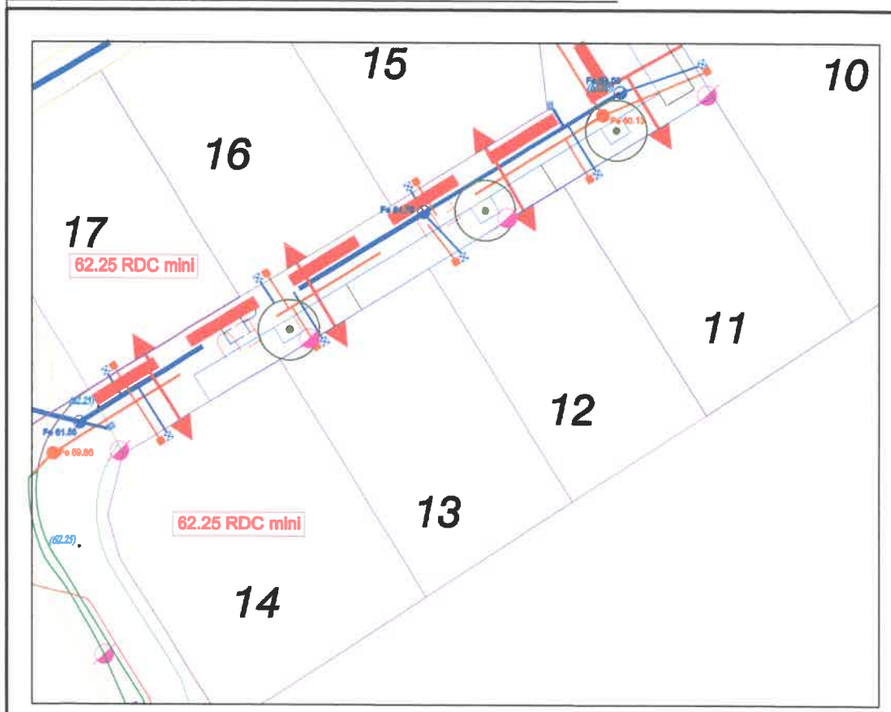

LEGENDE

Réseau EP Ø 315 à Ø400
Branchement EP Ø150

Regard EP Ø1000 visitable

Branchement EP

Grille de voirie

tranchée drainante
+ surverse

Branchement EU Ø150

Regard EP Ø1000 visitable

Branchement EU

Tranchée commune

Branchements élec et gaz
eau et tel - position indicative

Candélabre - position indicative

Poteau de Défense Incendie

Dossier n° 18124 Le 11/01/2019