



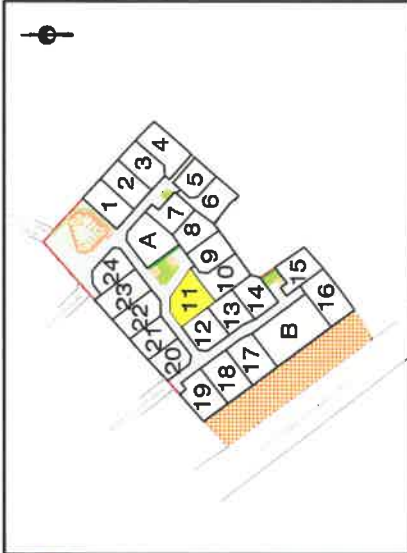
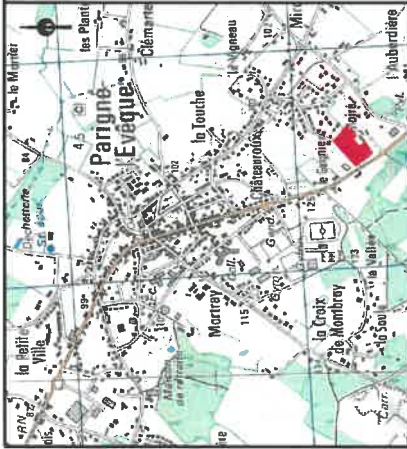
Date: 06/09/2019

PLAN DE VENTE LOT n°11

PROVISOIRE

Cadastre: Section D n° ... Surface: 515 m² plancher: 350 m²

PLAN DE SITUATION - Sans échelle

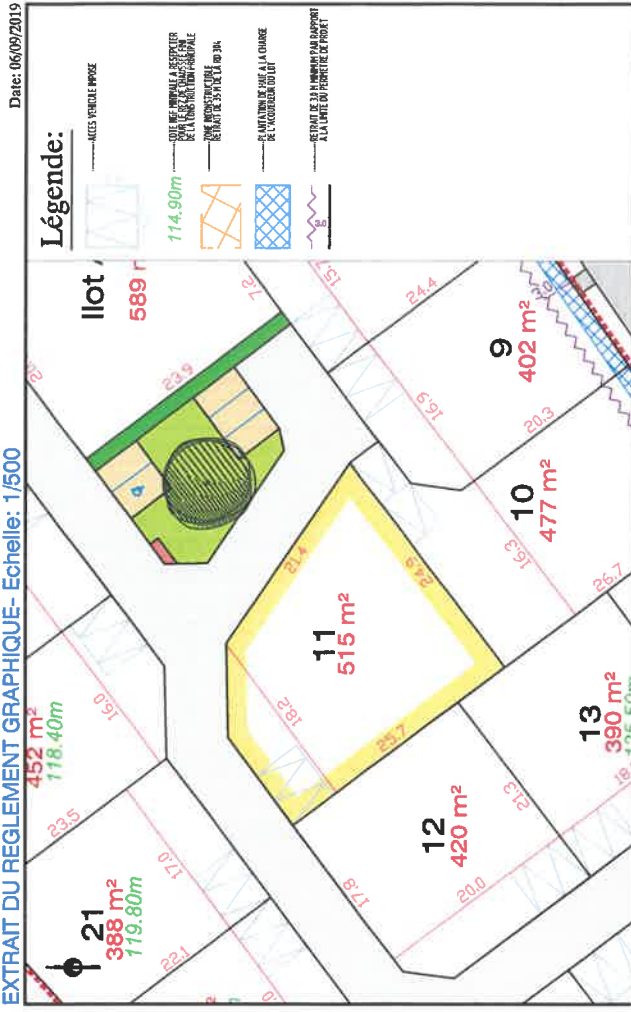


PLAN DE BORNAGE- Echelle: 1/500



NOTA: Les cotes et surfaces sont données à titre indicatif.
Elles ne seront définitives qu'après homologation des lots et réalisation du document d'arpentage de division.

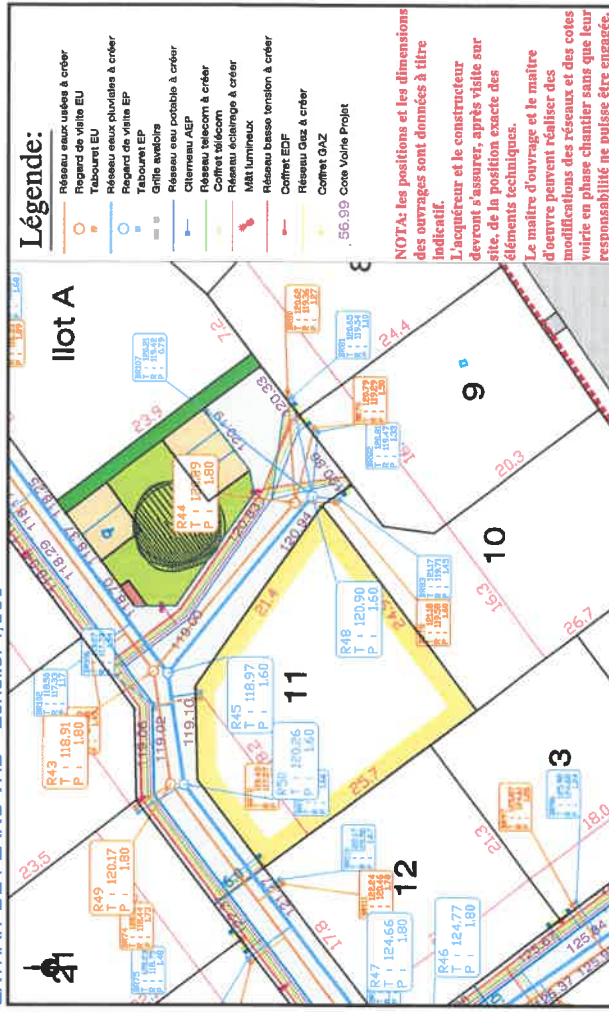
EXTRAIT DU REGLEMENT GRAPHIQUE- Echelle: 1/500



Légende:

- ACCES VEHICULE ENVOIE
- 114.90m
- LOT NE DOIT PAS RESPECTER LA DISTANCE MINIMALE ENTRE LES BORNES
- PROFONDITEUR MINIMALE DE 20 M ET MAXIMALE DE 30 M
- PLANTATION PERMISE A LA LIMITE DE L'ACROBORDURE (0.50)
- REJET DE 20 M MINIMUM PAR RAPPORT A LA LIMITE DU PERSOIRE DE PROJET

EXTRAIT DE PLANS VRD - Echelle: 1/500



Légende:

- Réseau eaux usées à créer
- Tabouret EU
- Réseau eaux pluviales à créer
- Regard de visite EP
- Tabouret EP
- Grille visite
- Réseau eau potable à créer
- Citerne ALP
- Réseau Telecom à créer
- Coffret Telecom
- Réseau éclairage à créer
- Mât lumineux
- Réseau basse tension à créer
- Coffret EDF
- Réseau Gaz à créer
- Coffret GAZ
- 56.99 Cote Voirie Projet

NOTA: les positions et les dimensions des ouvrages sont données à titre indicatif.
L'acquéreur et le constructeur devront s'assurer, après visite sur site, de la position exacte des éléments techniques.
Le maître d'ouvrage et le maître d'œuvre peuvent réaliser des modifications des réseaux et des cotes en phase chantier sans que leur responsabilité ne puisse être engagée.