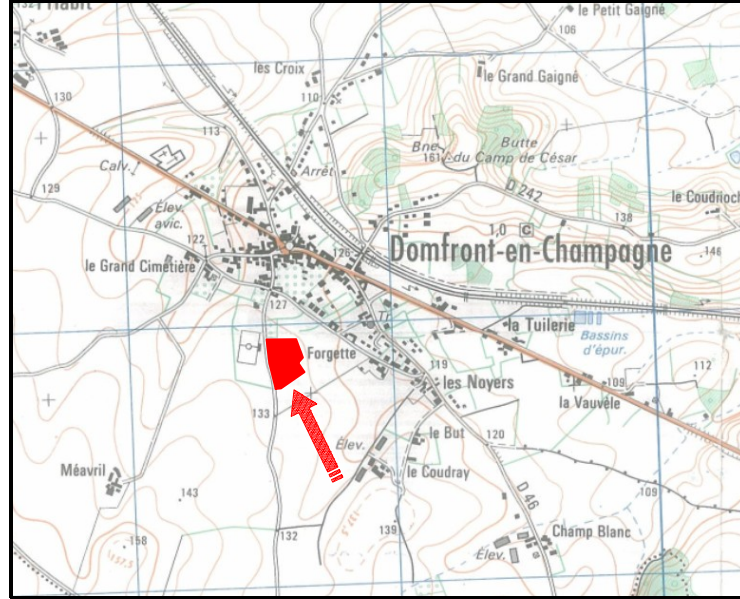


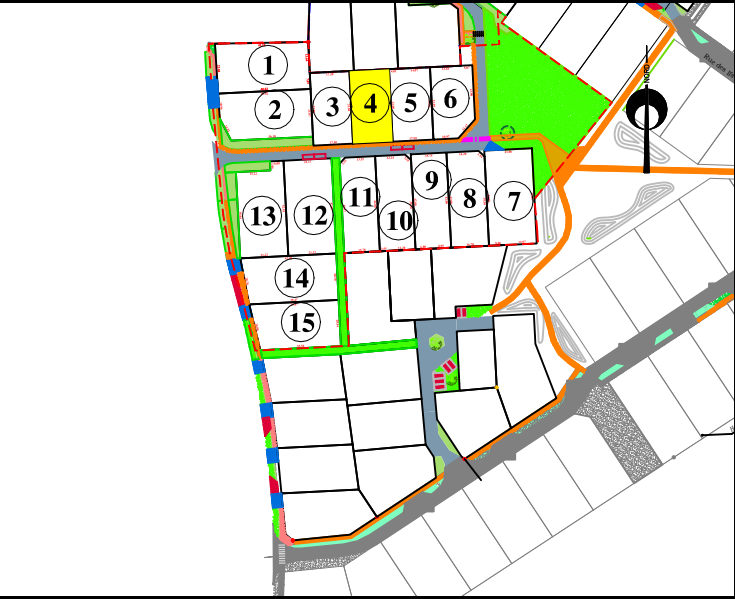
Département de la Sarthe
Commune de DOMFRONT EN CHAMPAGNE
Lotissement "Le Domaine des Bréjons IV-2"

Date: 03/09/2021 **PLAN DE VENTE PROVISOIRE - LOT 25**
 Cadastre: Section ZS - n° --- Surface d'arpentage: 560 m² Surf. de Plancher Maxi: 160 m²

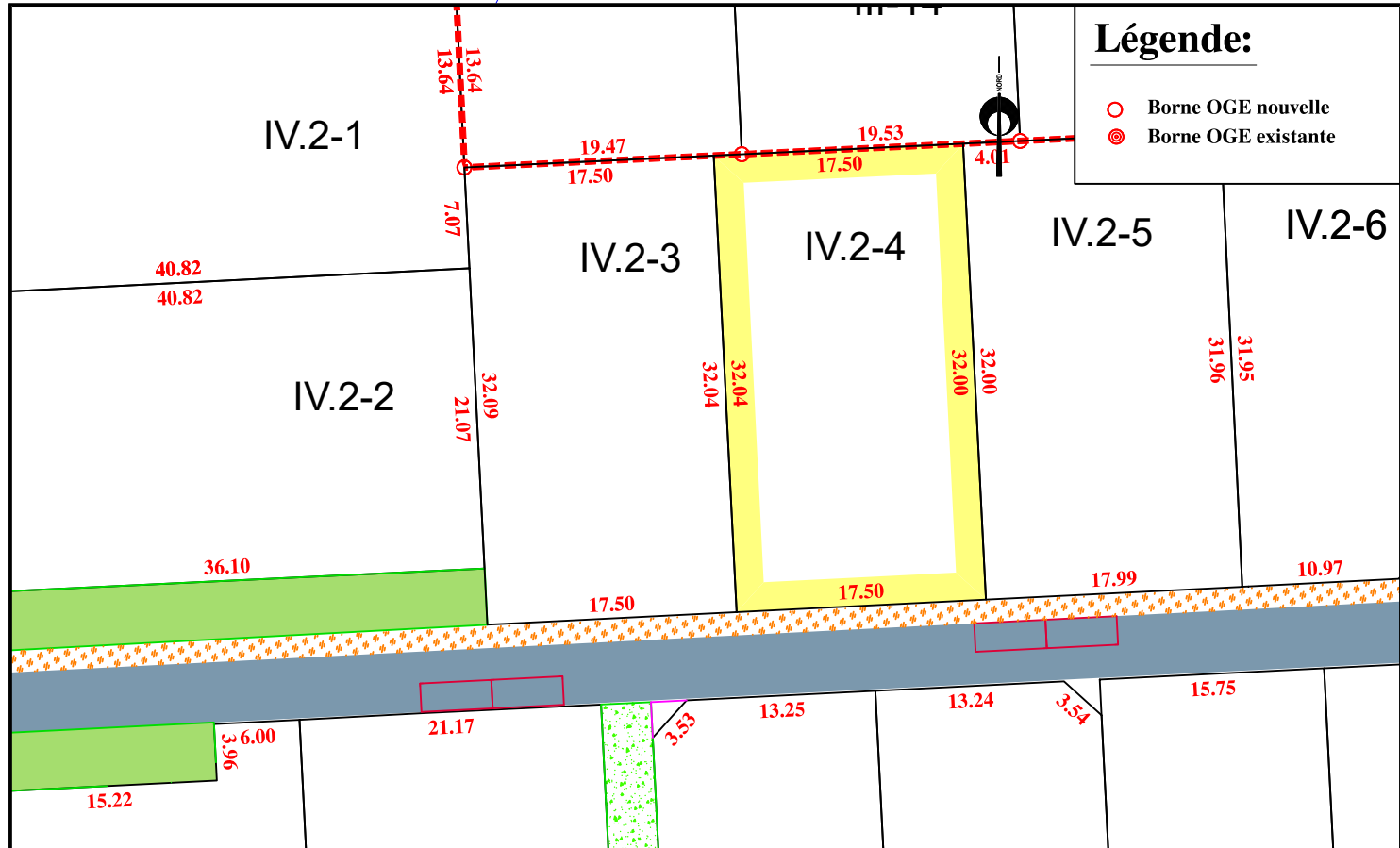
PLAN DE SITUATION – Sans échelle



PLAN D'ENSEMBLE – Sans échelle

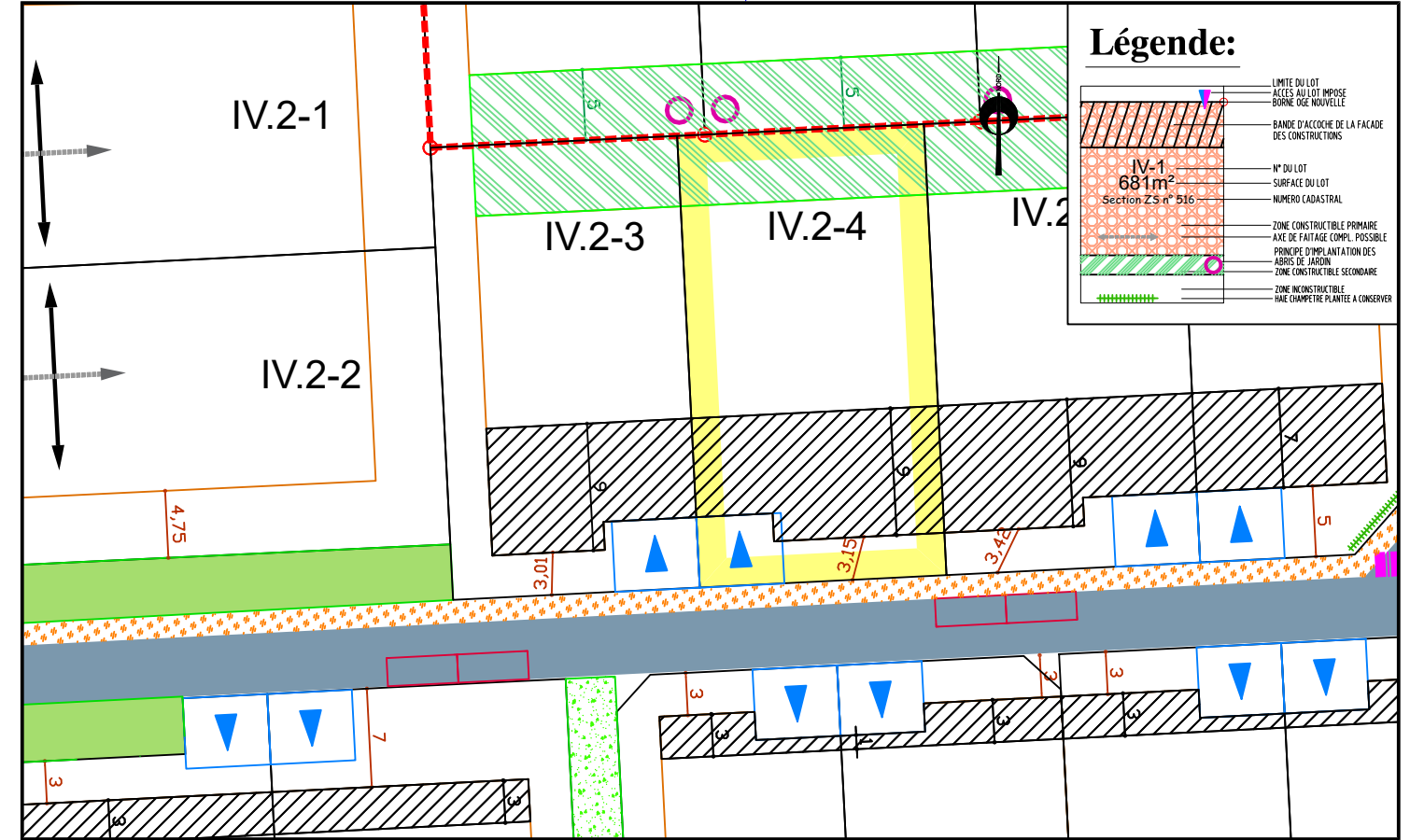


PLAN DE BORNAGE – Echelle: 1/500

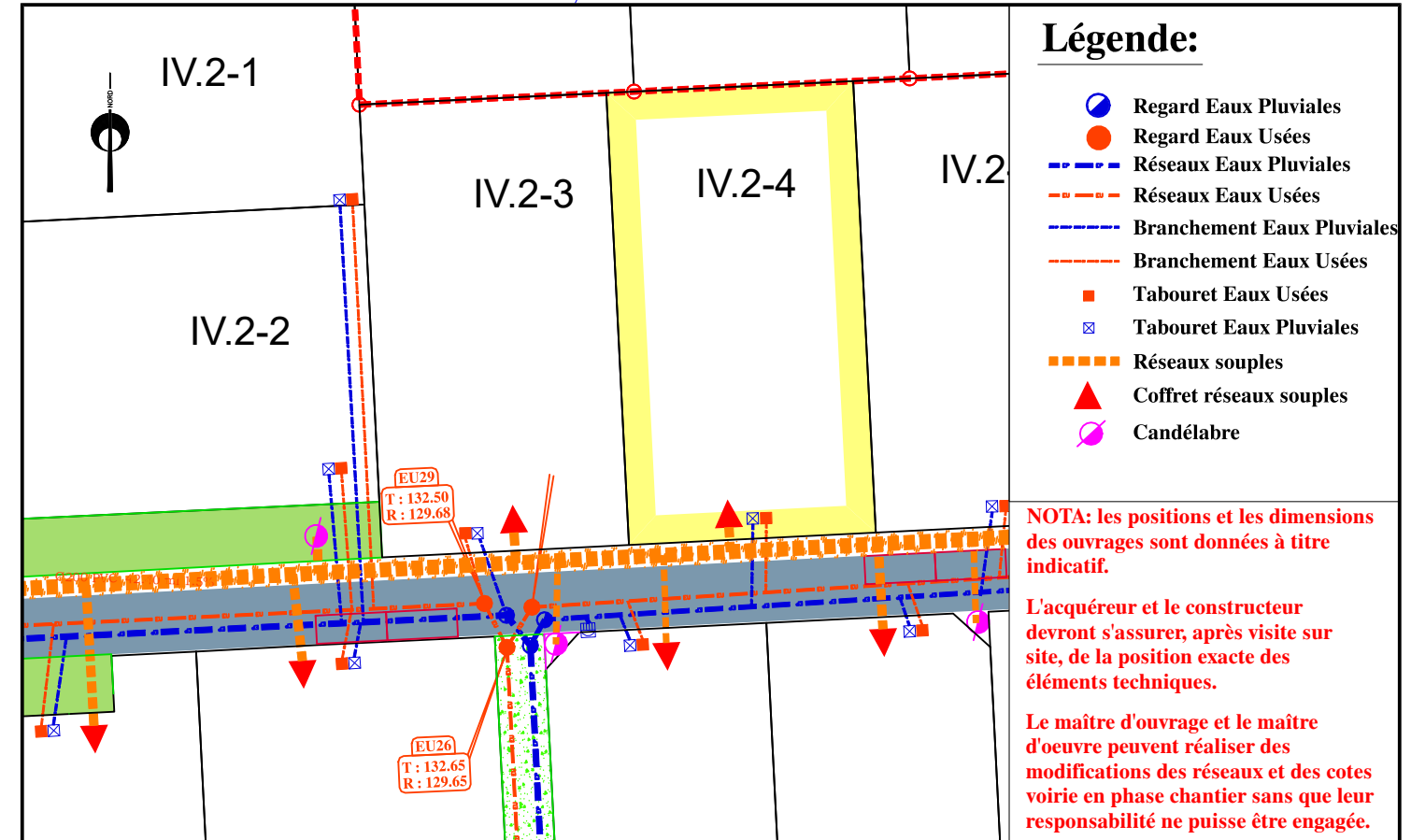


NOTA: L'utilisateur est tenu de veiller à la stabilité des bornes, piquets ou repères portés au présent document, notamment par vérification des cotes ou autres indications qu'il comporte. Il signalera en temps utile au Géomètre toutes discordances qu'il pourrait constater.

EXTRAIT DU PLAN DE COMPOSITION – Echelle: 1/500



EXTRAIT DE PLANS VRD – Echelle: 1/500



NOTA: les positions et les dimensions des ouvrages sont données à titre indicatif.

L'acquéreur et le constructeur devront s'assurer, après visite sur site, de la position exacte des éléments techniques.

Le maître d'ouvrage et le maître d'oeuvre peuvent réaliser des modifications des réseaux et des cotes voirie en phase chantier sans que leur responsabilité ne puisse être engagée.