Département de la Sarthe

Commune de DOMFRONT EN CHAMPAGNE

Lotissement "Le Domaine des Bréjons IV"

Date: 12/04/2021

PLAN DE VENTE PROVISOIRE - LOT 13

Cadastre: Section ZS - n° 206 Surface d'arpentage: 677 m²

Surf. de Plancher Maxi: 185 m²

PLAN DE SITUATION - Sans échelle

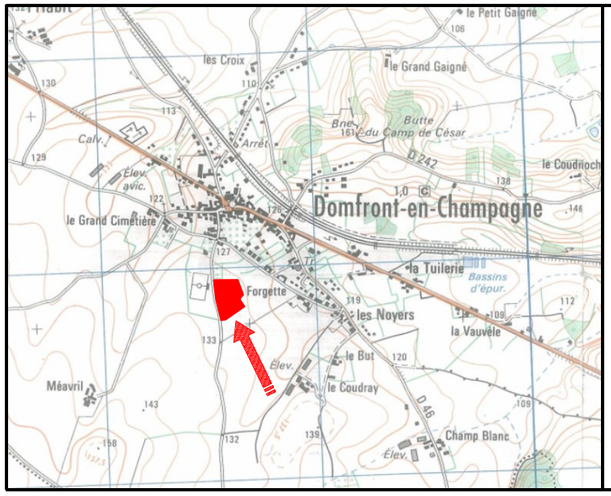

PLAN D'ENSEMBLE - Sans échelle

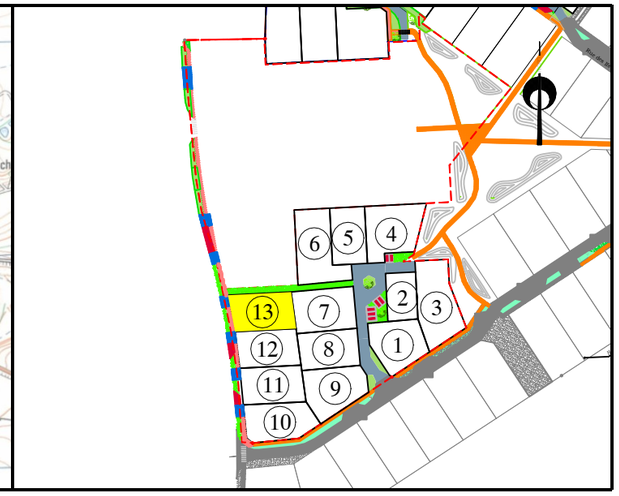

EXTRAIT DU PLAN DE COMPOSITION - Echelle: 1/500

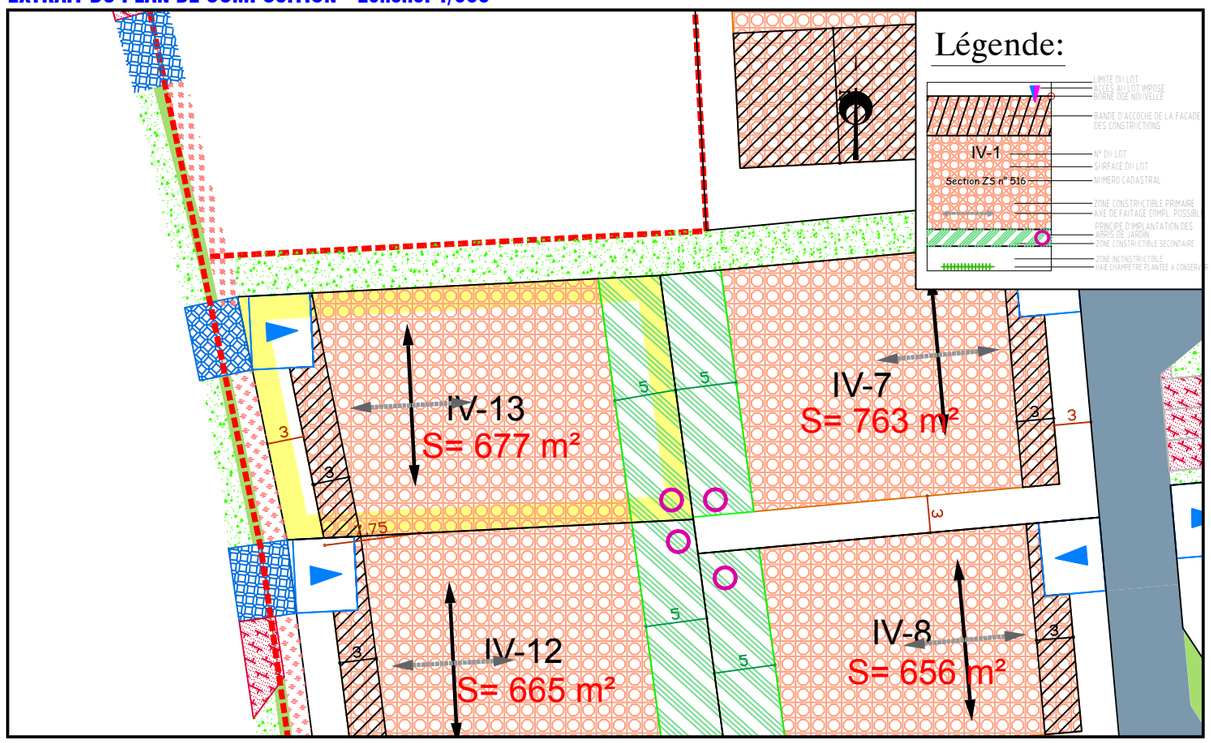

PLAN DE BORNAGE - Echelle: 1/500

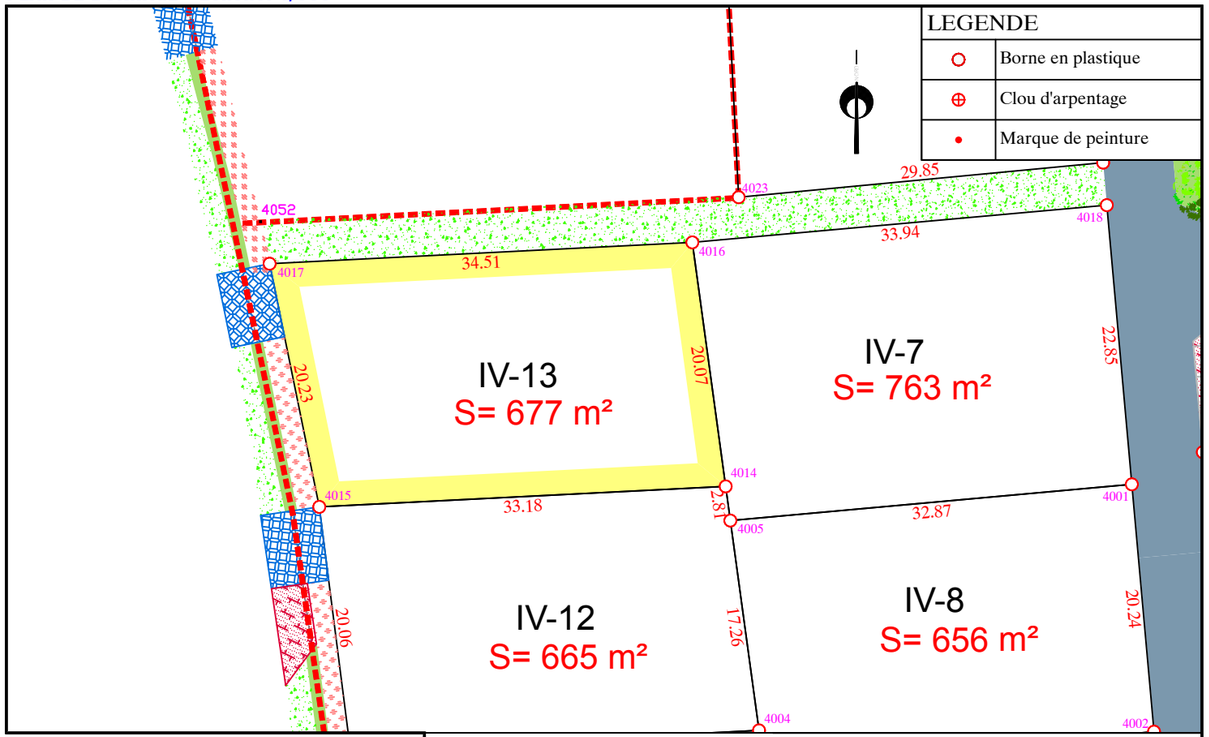

EXTRAIT DE PLANS VRD - Echelle: 1/500

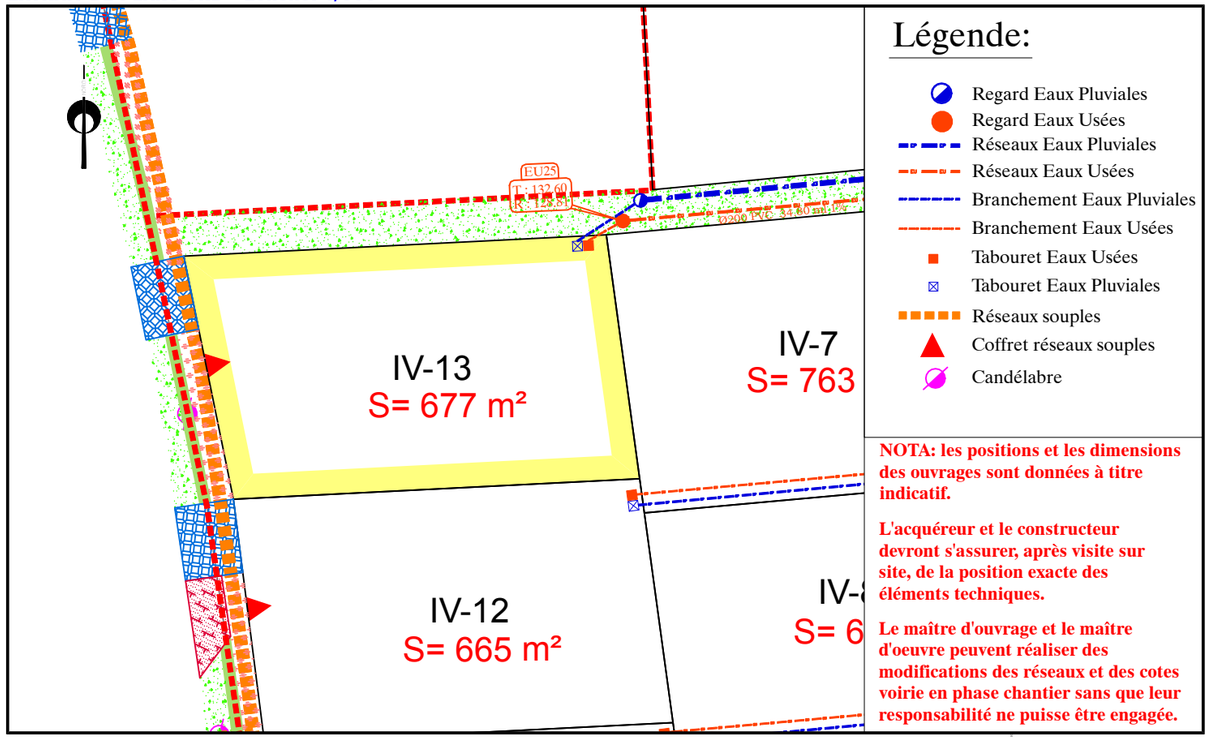

Légende:

- Regard Eaux Pluviales
- Regard Eaux Usées
- Réseaux Eaux Pluviales
- Réseaux Eaux Usées
- Branchement Eaux Pluviales
- Branchement Eaux Usées
- Tabouret Eaux Usées
- Tabouret Eaux Pluviales
- Réseaux souples
- Coffret réseaux souples
- Candélabre

NOTA: les positions et les dimensions des ouvrages sont données à titre indicatif.

L'acquéreur et le constructeur devront s'assurer, après visite sur site, de la position exacte des éléments techniques.

Le maître d'ouvrage et le maître d'oeuvre peuvent réaliser des modifications des réseaux et des cotes voirie en phase chantier sans que leur responsabilité ne puisse être engagée.

NOTA: L'utilisateur est tenu de veiller à la stabilité des bornes, piquets ou repères portés au présent document, notamment par vérification des cotes ou autres indications qu'il comporte. Il signalera en temps utile au Géomètre toutes discordances qu'il pourrait constater.

AIR&GEO
Aménagement Ingénierie Réalisation
Géomètres-Experts-Fonciers
74 avenue du Général de Gaulle - 72000 LE MANS
Tél. 02 43 81 47 28 / Fax. 02 43 81 70 54 / lemans@airegeo.fr

Dossier : LM.186.2006 / Tranche 4
Fichier: LM.186.2006-T4_PDV_IndC.dwg

AIR&GEO
Aménagement Ingénierie Réalisation
Géomètres-Experts-Fonciers
74 avenue du Général de Gaulle - 72000 LE MANS
Tél. 02 43 81 47 28 / Fax. 02 43 81 70 54 / lemans@airegeo.fr