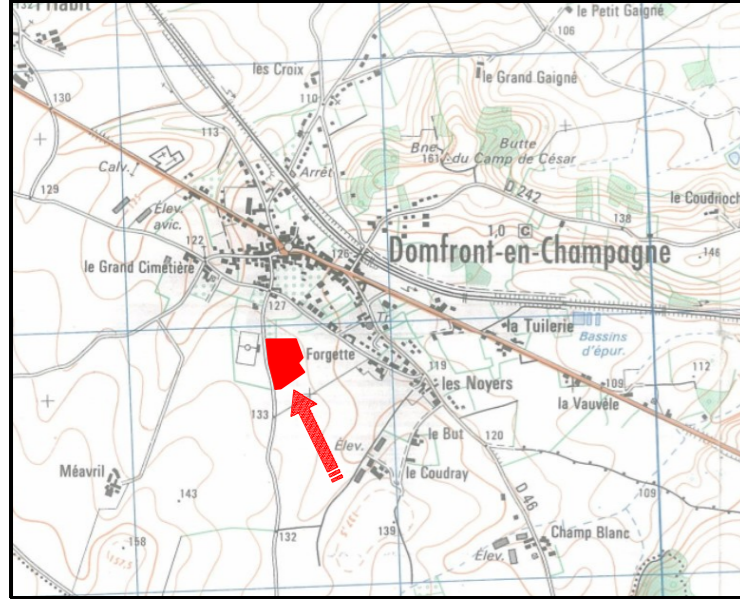


Département de la Sarthe  
**Commune de DOMFRONT EN CHAMPAGNE**  
*Lotissement "Le Domaine des Bréjons IV"*

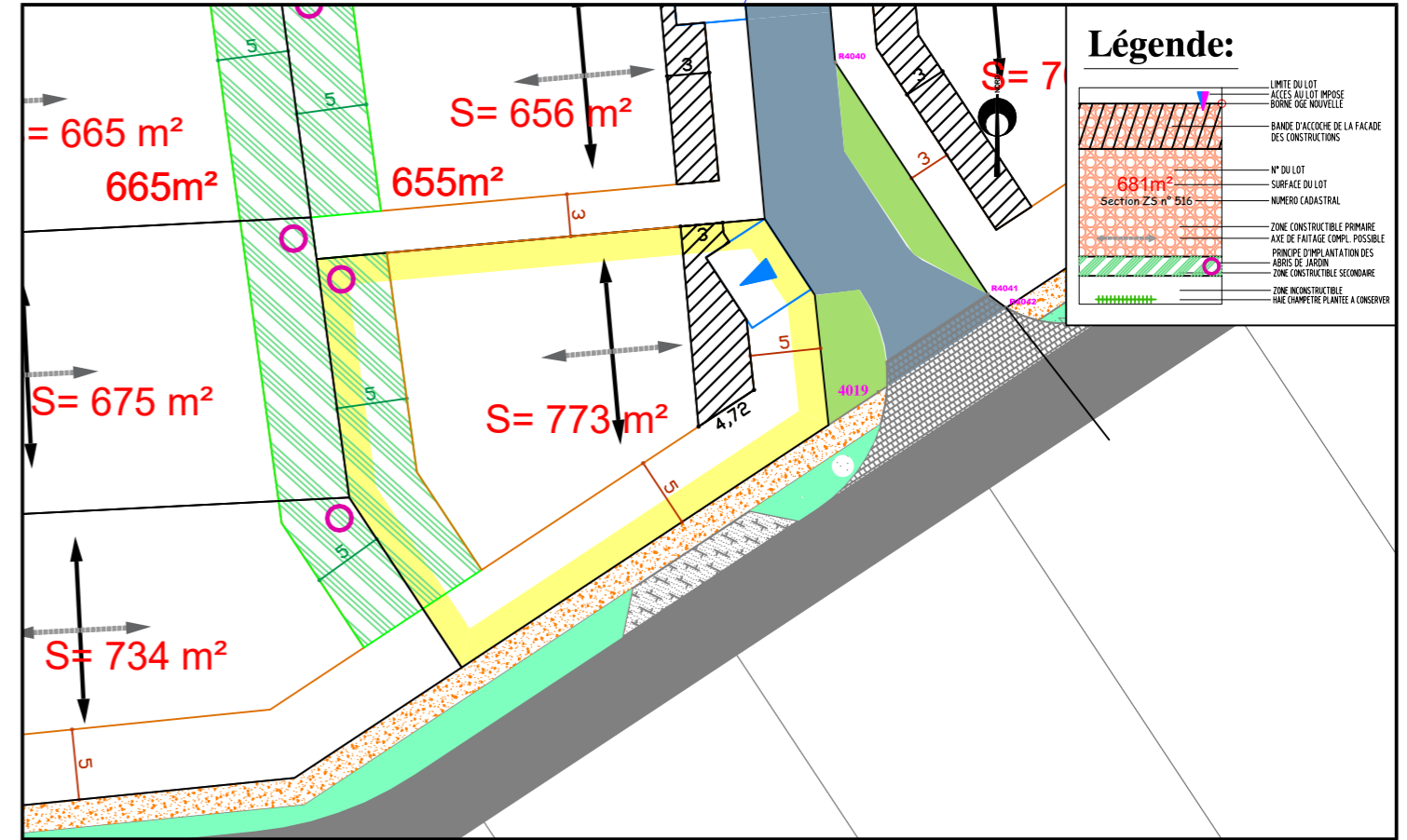
Date: 12/04/2021 **PLAN DE VENTE PROVISOIRE - LOT 9**  
 Cadastre: Section ZS - n° 202 Surface d'arpentage: 773 m<sup>2</sup> Surf. de Plancher Maxi: 220 m<sup>2</sup>

PLAN DE SITUATION – Sans échelle

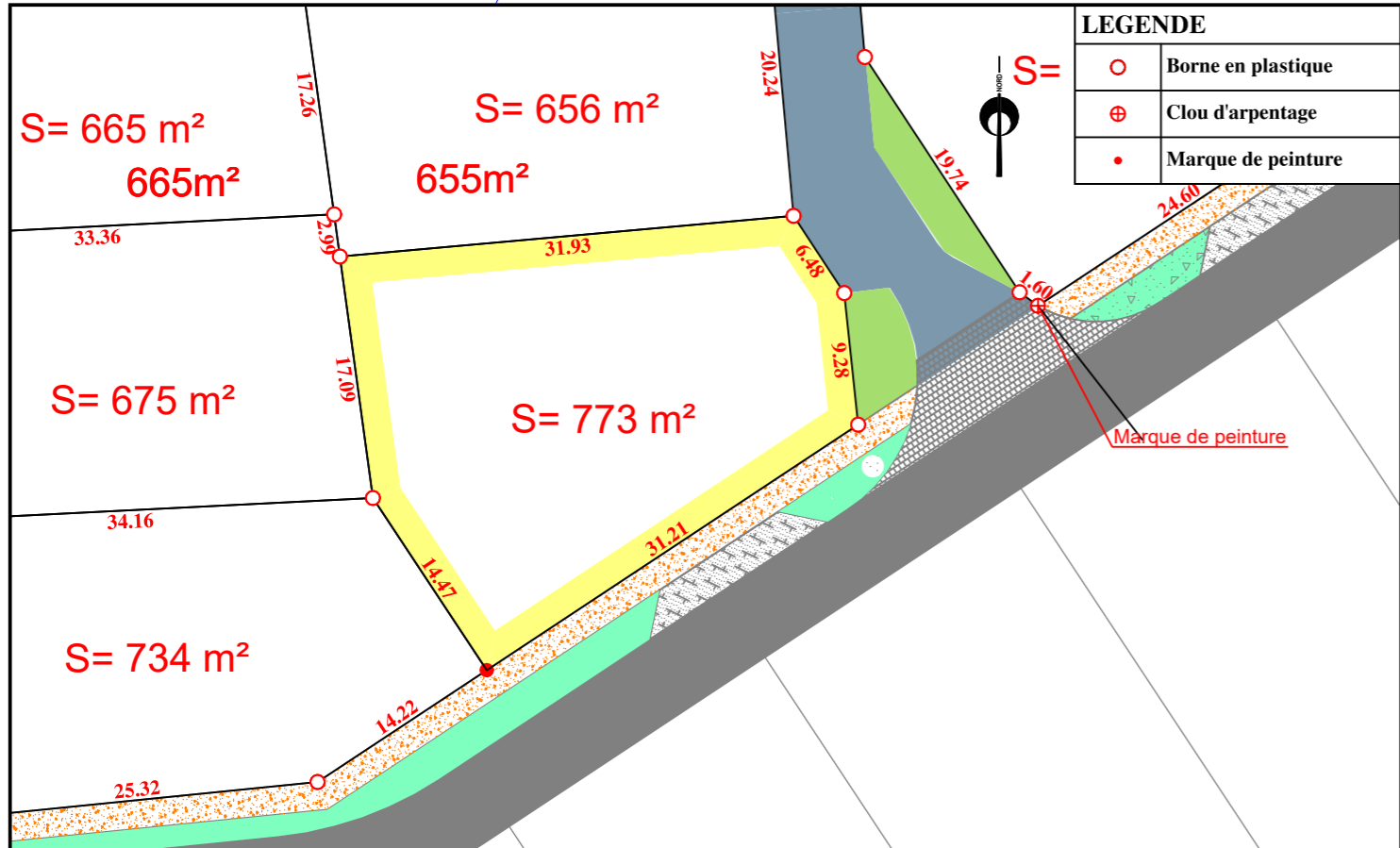
PLAN D'ENSEMBLE – Sans échelle



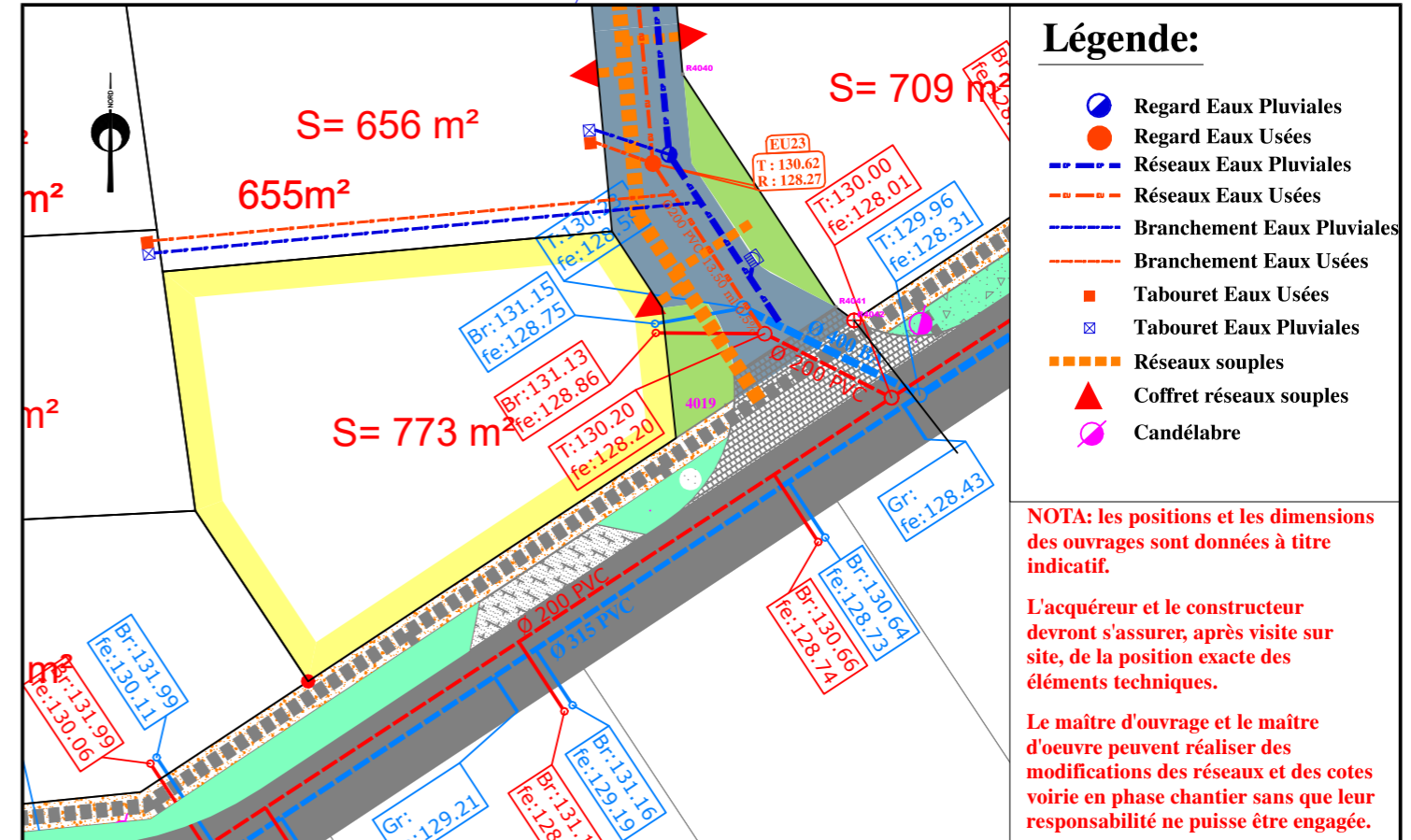
EXTRAIT DU PLAN DE COMPOSITION – Echelle: 1/500



PLAN DE BORNAGE – Echelle: 1/500



EXTRAIT DE PLANS VRD – Echelle: 1/500



**NOTA:** L'utilisateur est tenu de veiller à la stabilité des bornes, piquets ou repères portés au présent document, notamment par vérification des cotes ou autres indications qu'il comporte. Il signalera en temps utile au Géomètre toutes discordances qu'il pourrait constater.