

Département de la Sarthe
Commune de DOMFRONT EN CHAMPAGNE
Lotissement "Le Domaine des Bréjons IV-2"

Date: 20/12/2022

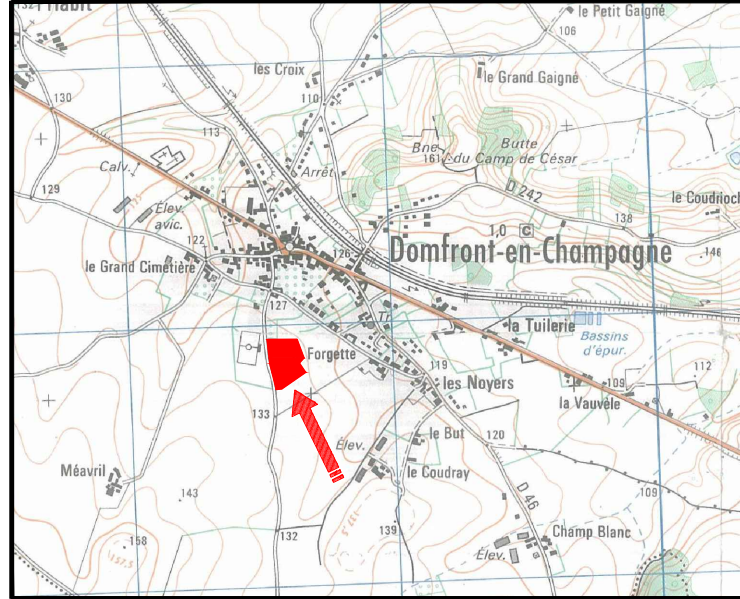
PLAN DE VENTE - LOT 2

Cadastre: Section ZS - n° 212

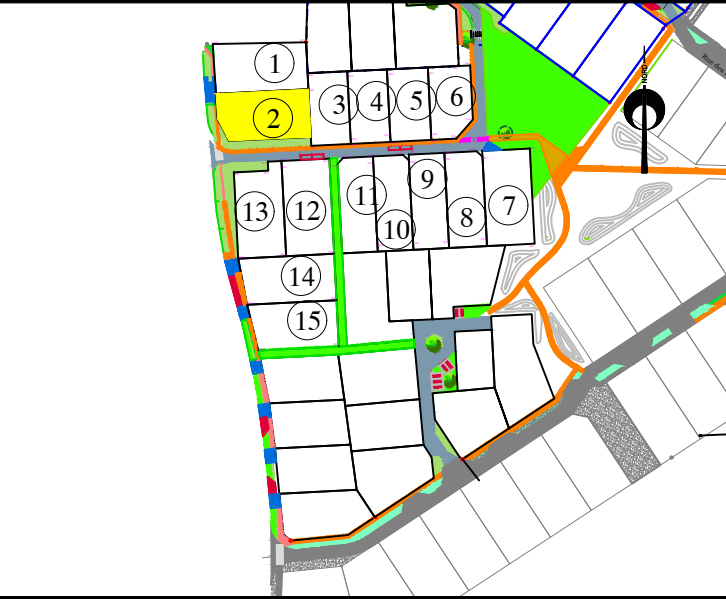
Surface d'arpentage: 833 m²

Surf. de Plancher
Maxi: 220 m²

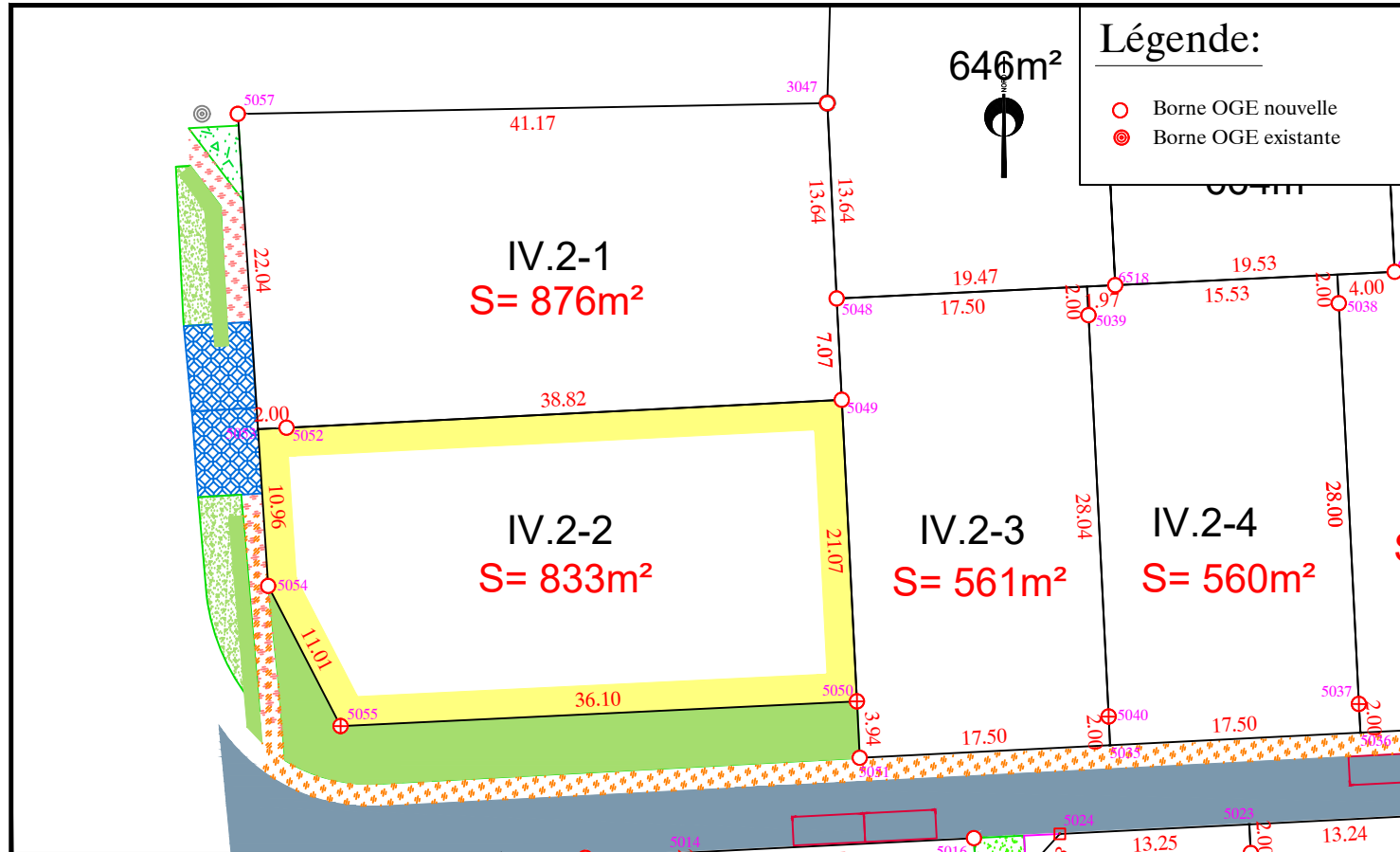
PLAN DE SITUATION - Sans échelle



PLAN D'ENSEMBLE - Sans échelle

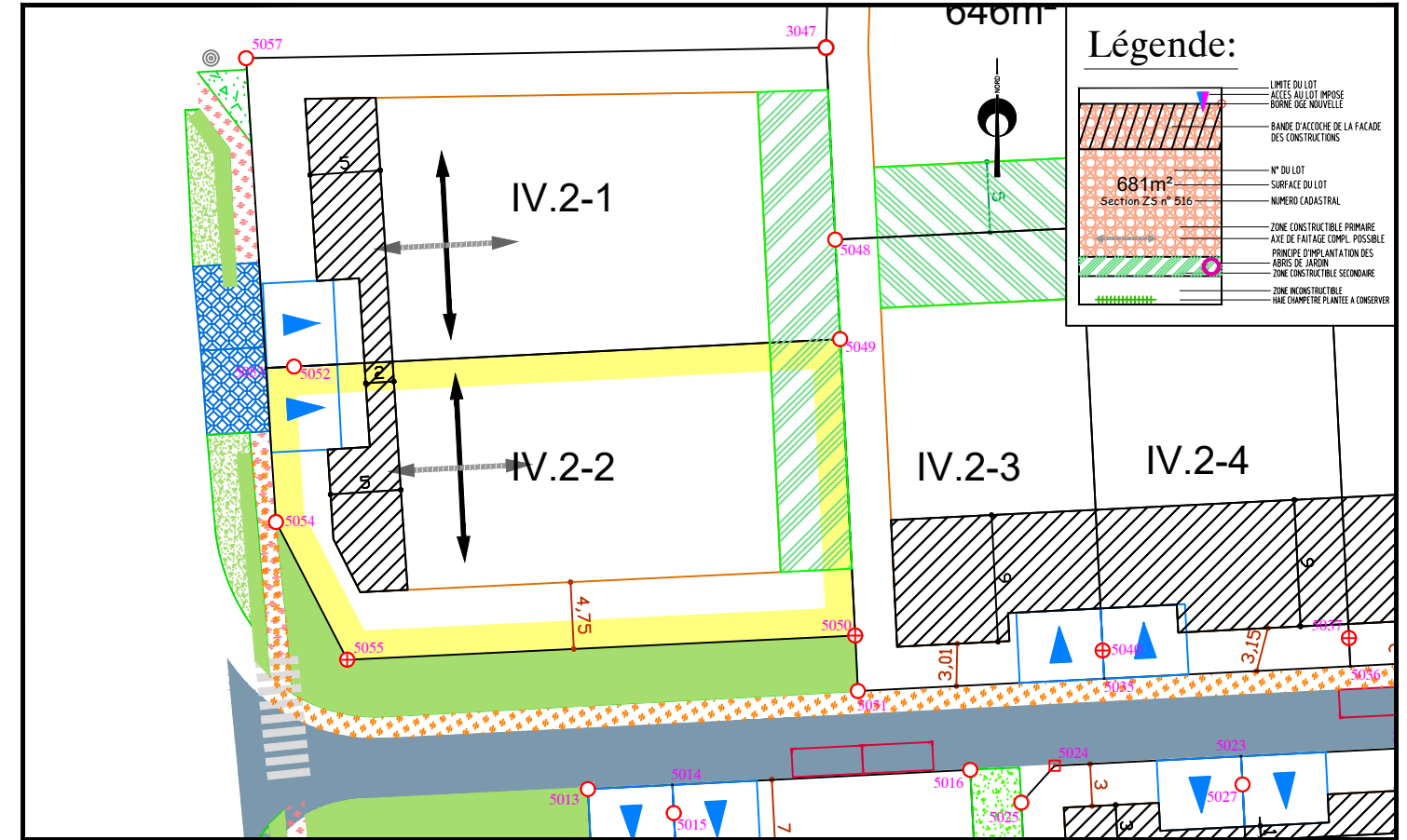


PLAN DE BORNAGE - Echelle: 1/500



NOTA: L'utilisateur est tenu de veiller à la stabilité des bornes, piquets ou repères portés au présent document, notamment par vérification des cotes ou autres indications qu'il comporte. Il signalera en temps utile au Géomètre toutes discordances qu'il pourrait constater.

EXTRAIT DU PLAN DE COMPOSITION - Echelle: 1/500



EXTRAIT DE PLANS VRD - Echelle: 1/500

