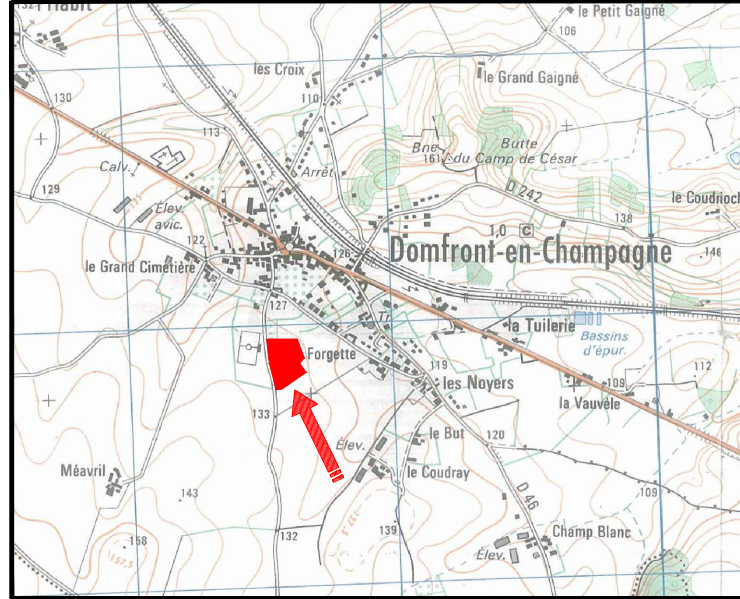


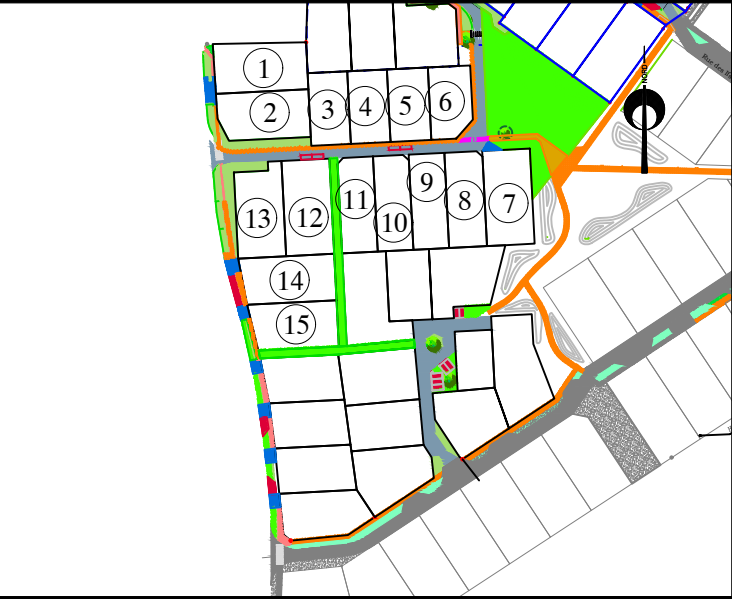
Département de la Sarthe  
 Commune de DOMFRONT EN CHAMPAGNE  
 Lotissement "Le Domaine des Bréjons IV-2"

Date: 20/12/2022  
**PLAN DE VENTE - LOT 15**  
 Cadastre: Section ZS - n° 225 Surface d'arpentage: 767 m<sup>2</sup> Surf. de Plancher Maxi: 200 m<sup>2</sup>

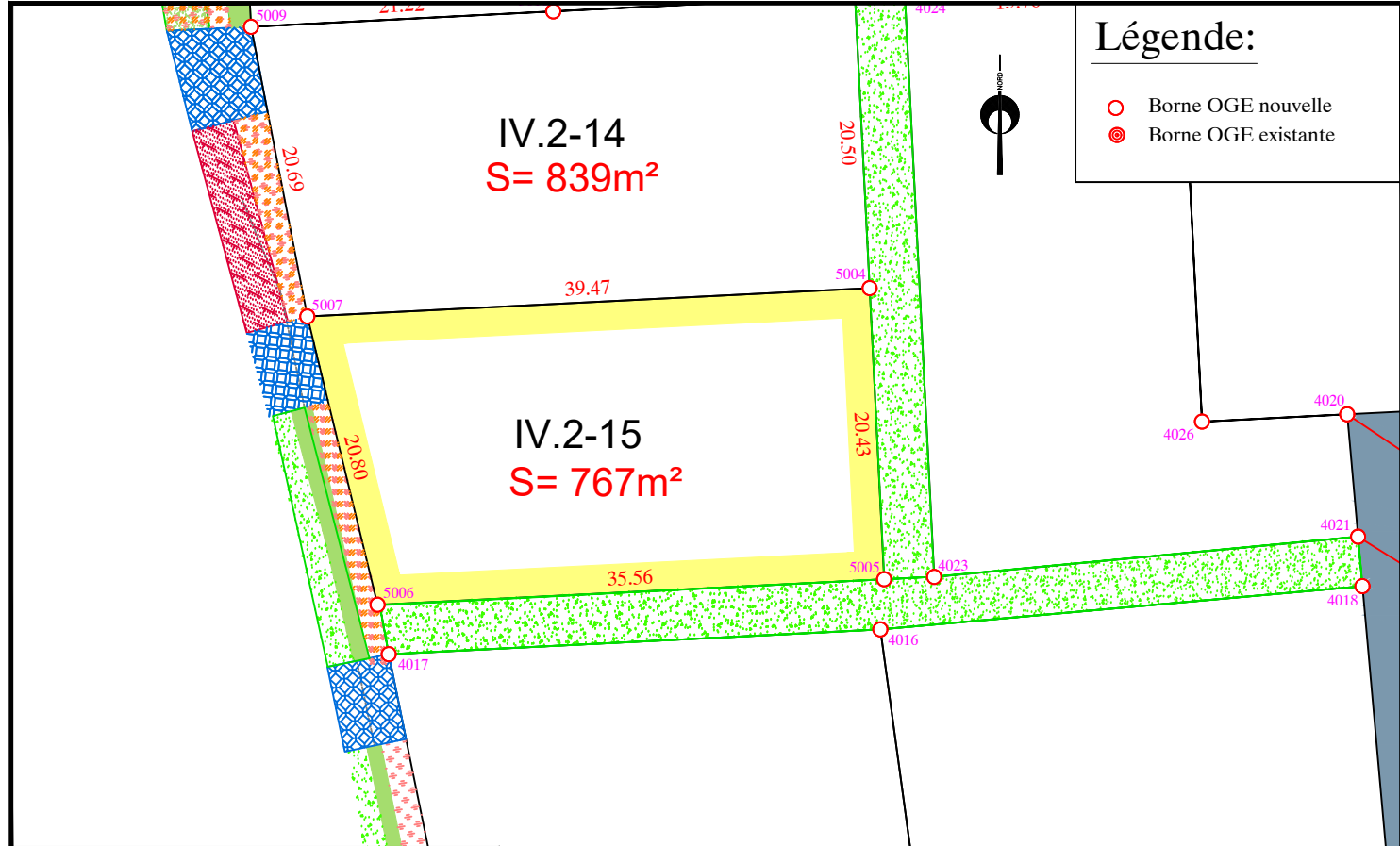
**PLAN DE SITUATION - Sans échelle**



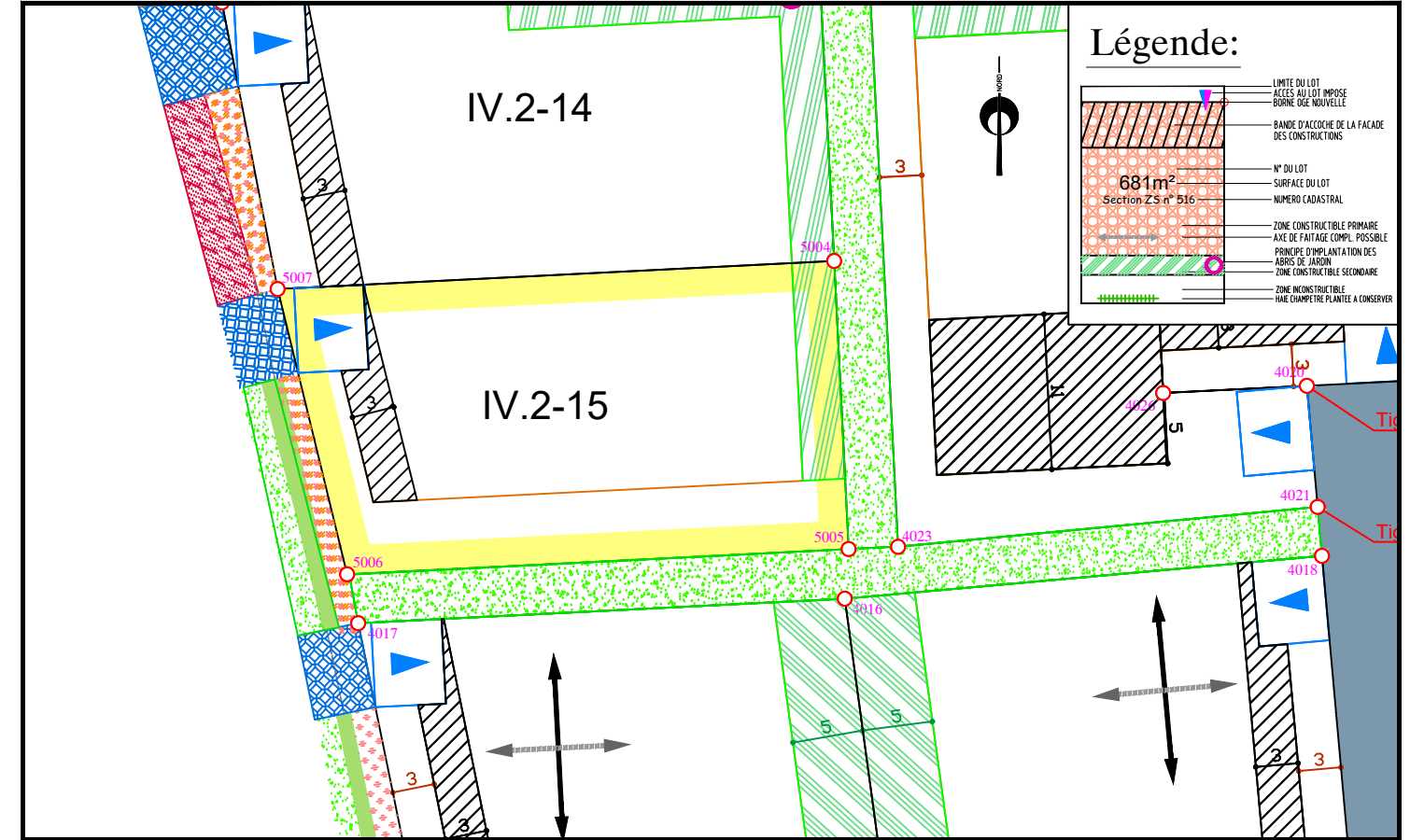
**PLAN D'ENSEMBLE - Sans échelle**



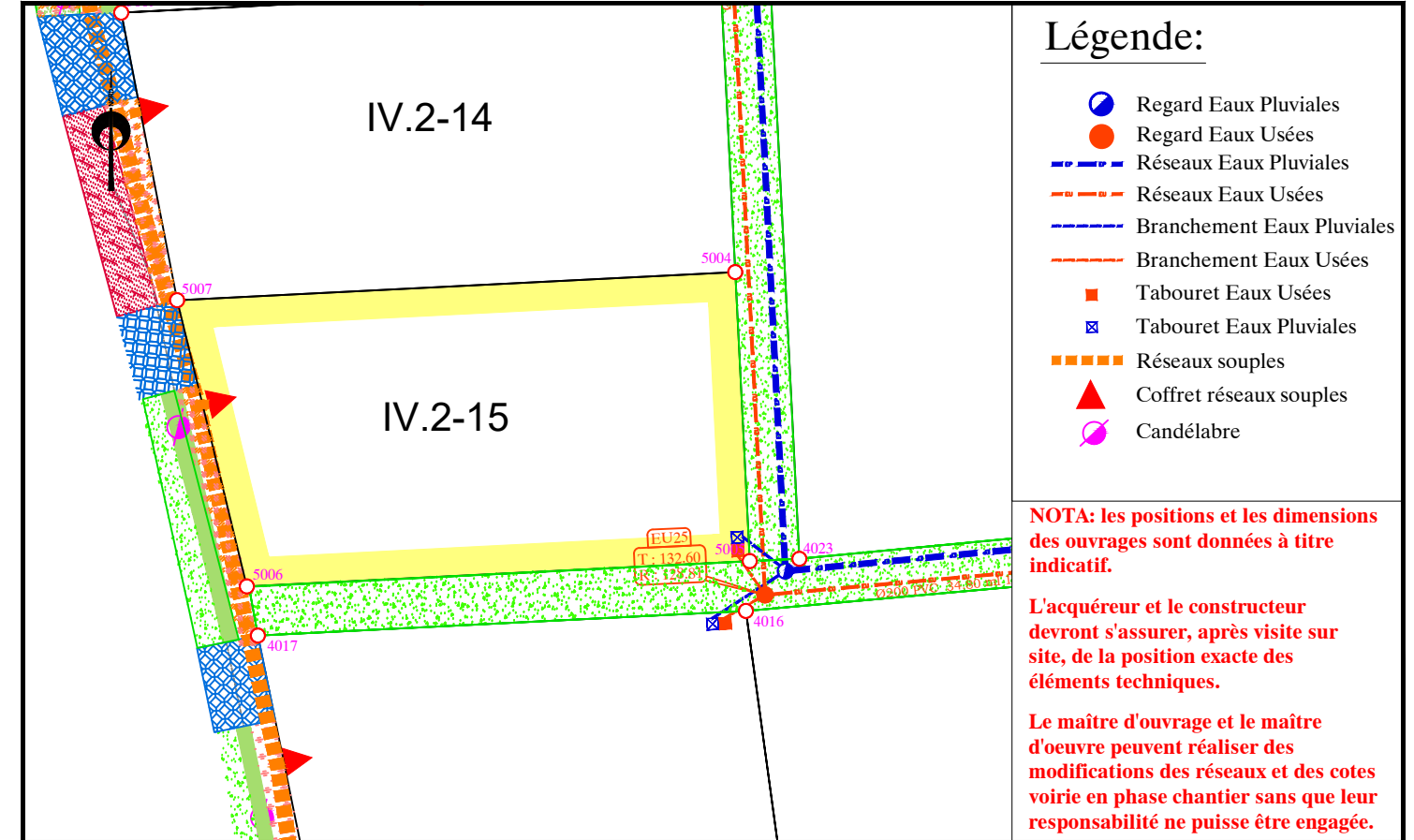
**PLAN DE BORNAGE - Echelle: 1/500**



**EXTRAIT DU PLAN DE COMPOSITION - Echelle: 1/500**



**EXTRAIT DE PLANS VRD - Echelle: 1/500**



**NOTA: L'utilisateur est tenu de veiller à la stabilité des bornes, piquets ou repères portés au présent document, notamment par vérification des cotes ou autres indications qu'il comporte. Il signalera en temps utile au Géomètre toutes discordances qu'il pourrait constater.**