

Département de la Sarthe  
Commune de DOMFRONT EN CHAMPAGNE  
*Lotissement "Le Domaine des Bréjons IV-2"*

Date: 20/12/2022

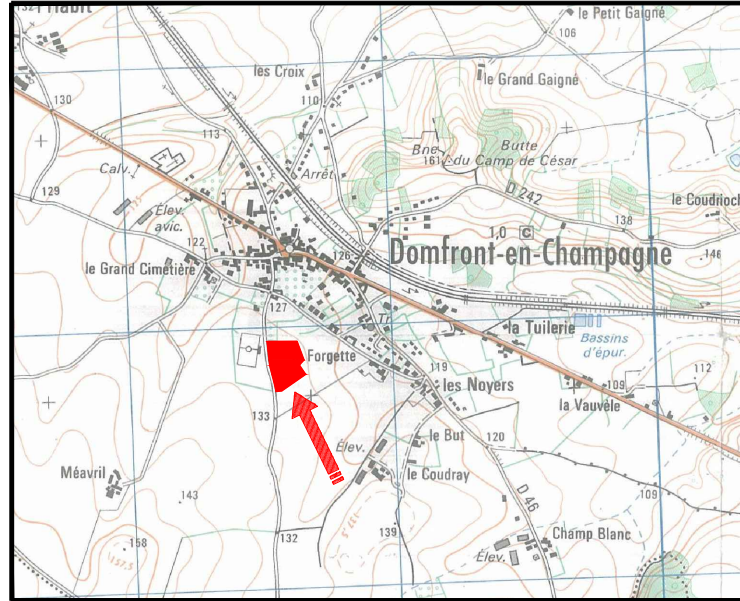
PLAN DE VENTE - LOT 13

Cadastre: Section ZS - n° 223

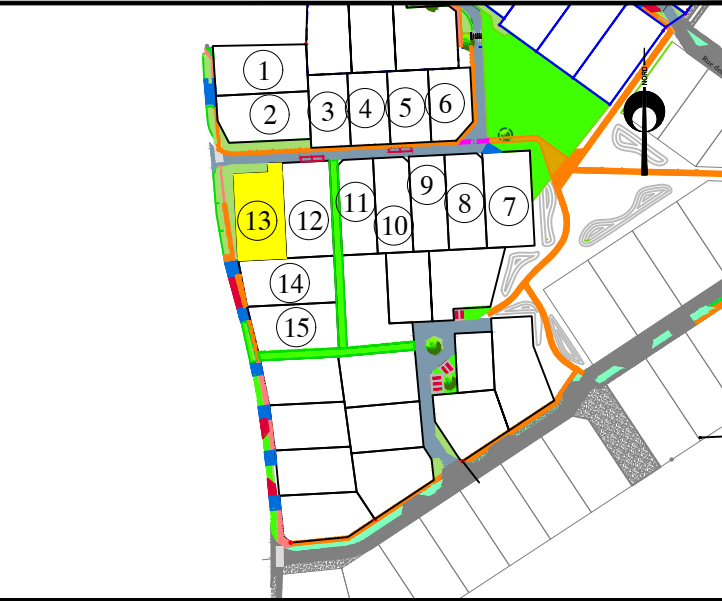
Surface d'arpentage: 831 m<sup>2</sup>

Surf. de Plancher  
Maxi: 220 m<sup>2</sup>

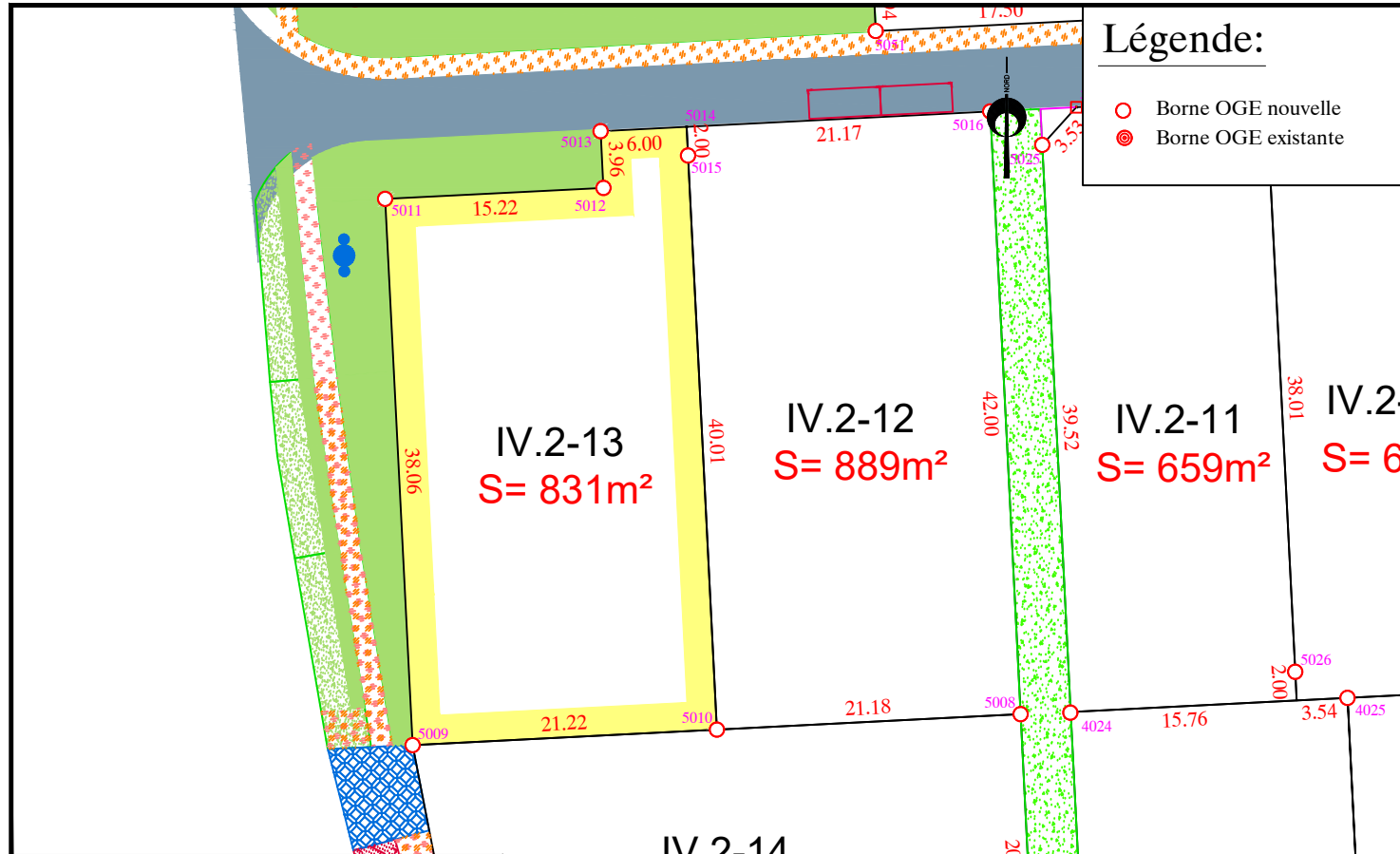
PLAN DE SITUATION - Sans échelle



PLAN D'ENSEMBLE - Sans échelle

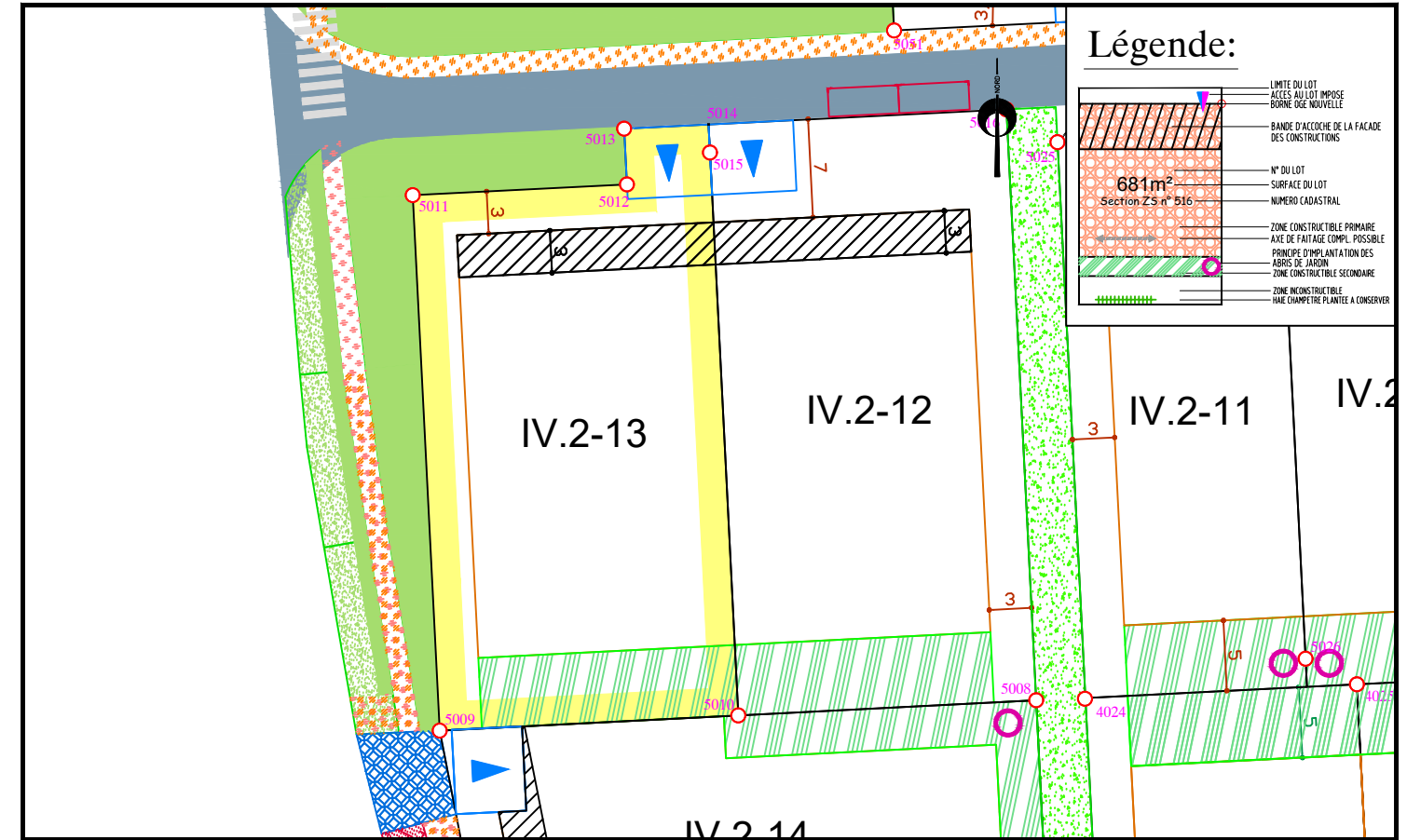


PLAN DE BORNAGE - Echelle: 1/500



NOTA: L'utilisateur est tenu de veiller à la stabilité des bornes, piquets ou repères portés au présent document, notamment par vérification des cotes ou autres indications qu'il comporte. Il signalera en temps utile au Géomètre toutes discordances qu'il pourrait constater.

EXTRAIT DU PLAN DE COMPOSITION - Echelle: 1/500



EXTRAIT DE PLANS VRD - Echelle: 1/500

