

**LEGENDE DES TRAVAUX**

Engazonnement



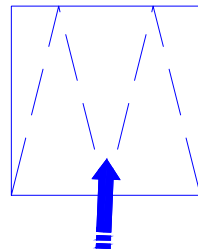
Enrobés




Lot privatif



Entrée charretière



Noue



Bordure P1



Bordure A2 arasée



Résine



Eclairage



Eclairage  
Candélabre



Eaux usées Ø 200



Eaux usées Ø 125



Refoulement



Eau potable



EDF



Télécom 2Ø 42-45



Télécom 3Ø 42-45



Regard Ø1000



Poste de relevage



Boîte de branchement 40 x 40



Regard 40x40 PTT



Chambre de tirage K2C



Coffret EDF



Citerneau Eau Potable



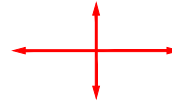
Eaux pluviales Ø 250




Grille Plate 40 x 40



Axe de faitage principal



Zone non constructible  
retait de 5m de largeur



DEPARTEMENT DE L'EURE

**COMMUNE DE LES VENTES**

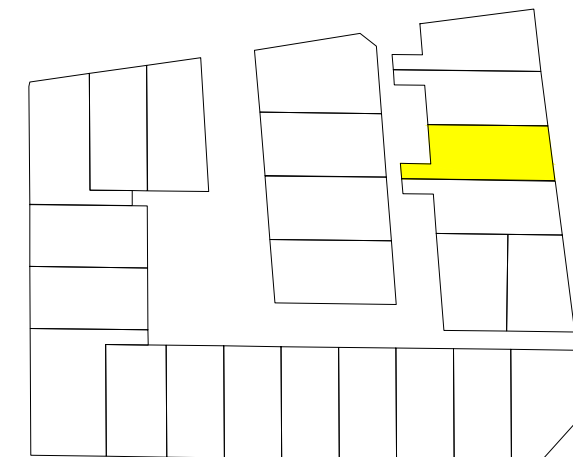
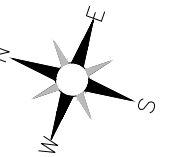
ROUTE DEPARTEMENTALE N° 546

Section B n° 495p

**PLAN DE COMMERCIALISATION  
(avant travaux)**

**LOT N° 3**

**Section B n° 495p**



DOSSIER N° 34438

Echelle : 1/200

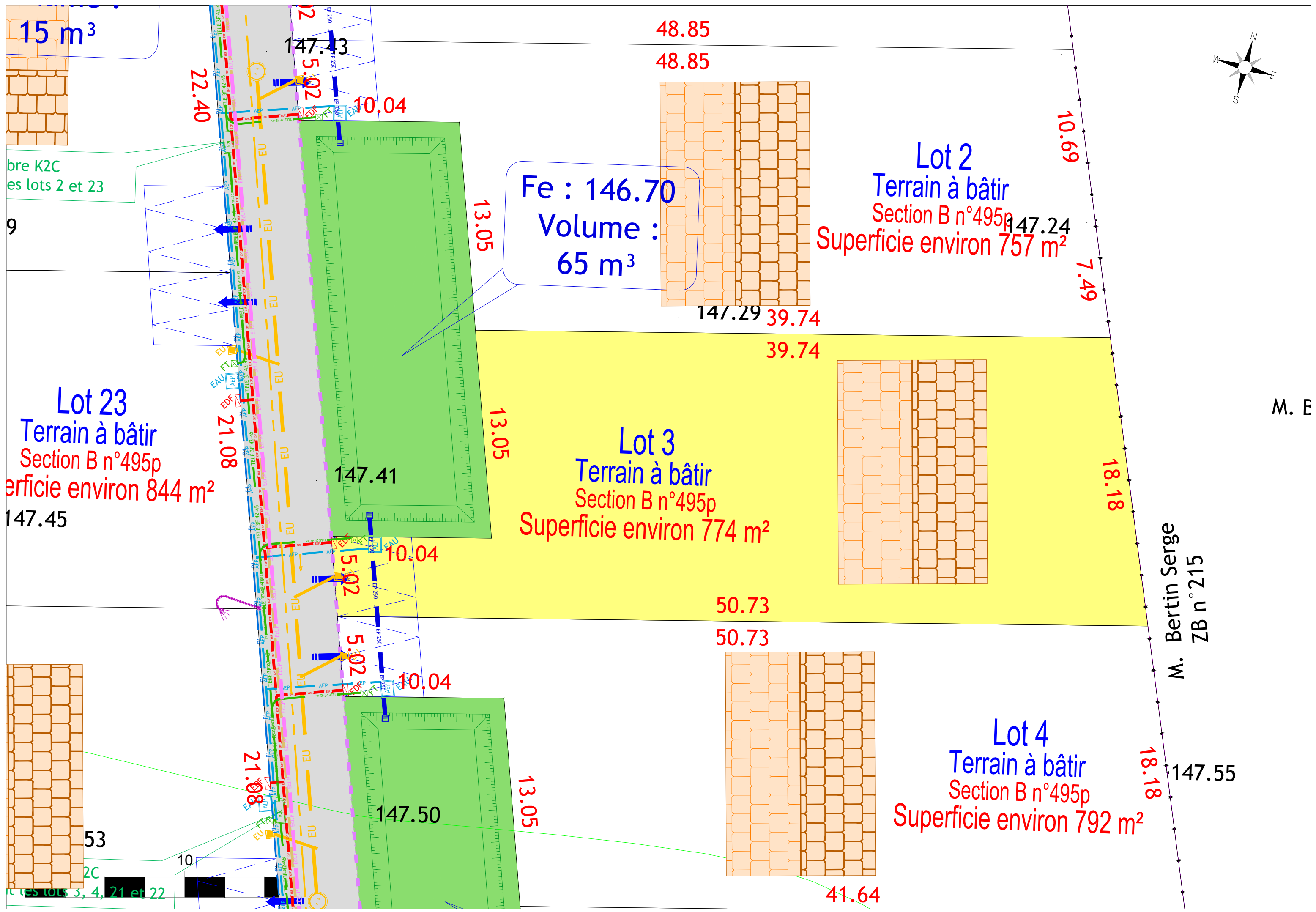
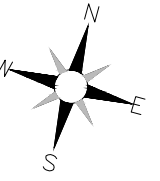


AGENCE EURE :  
60 A Rue de la République  
BP 57  
27110 LE NEUBOURG  
Tél : 02.32.35.10.88  
Fax : 02.32.35.50.21  
E-mail : neubourg@caldea-normandie.fr

AGENCE EURE-ILE DE FRANCE :  
26 Av. de l'Île de France  
BP 217  
27202 VERNON Cedex  
Tél : 02.32.51.55.39  
Fax : 02.32.21.11.76  
E-mail : vernon@caldea-normandie.fr

AGENCE SEINE MARITIME :  
27 Cours Carnot  
BP 90241  
76502 ELBEUF Cedex  
Tél : 02.35.05.59.60  
Fax : 02.35.33.60.44  
E-mail : elbeuf@caldea-normandie.fr

INDICE	A	07/09/2021	Première diffusion	C	
	B			D	
PLANIMETRIE : rattachée au système RGF 93 / CC49 Levé topographique réalisé dans un système indépendant			ALTIMETRIE : IGN / NGF 69 par méthode GPS		
Technicien : RS		Etabli par : RS		Contrôle : GD	



15 m<sup>3</sup>

bre K2C  
es lots 2 et 23

9

**Lot 23**  
Terrain à bâtir  
Section B n°495p  
Superficie environ 844 m<sup>2</sup>

147.45

53

2C  
LES LOTS 3, 4, 21 et 22

10

Fe : 146.70  
Volume :  
65 m<sup>3</sup>

**Lot 2**  
Terrain à bâtir  
Section B n°495p  
Superficie environ 757 m<sup>2</sup>

**Lot 3**  
Terrain à bâtir  
Section B n°495p  
Superficie environ 774 m<sup>2</sup>

**Lot 4**  
Terrain à bâtir  
Section B n°495p  
Superficie environ 792 m<sup>2</sup>

M. Bertin Serge  
ZB n°215

M. B