

**LEGENDE DES TRAVAUX**

Engazonnement



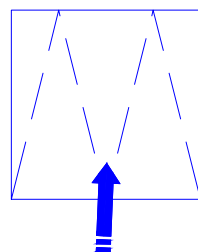
Enrobés



Lot privatif



Entrée charretière



Noue



Bordure P1



Bordure A2 arasée



Résine



Eclairage



Eclairage  
Candélabre



Eaux usées Ø 200



Eaux usées Ø 125



Refoulement



Eau potable



EDF



Télécom 2Ø 42-45



Télécom 3Ø 42-45



Regard Ø1000



Poste de relevage



Boîte de branchement 40 x 40



Regard 40x40 PTT



Chambre de tirage K2C



Coffret EDF



Citerneau Eau Potable



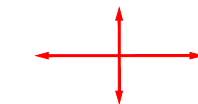
Eaux pluviales Ø 250




Grille Plate 40 x 40



Axe de faitage principal



Zone non constructible  
retait de 5m de largeur



DEPARTEMENT DE L'EURE

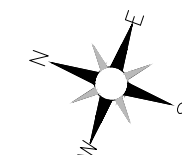
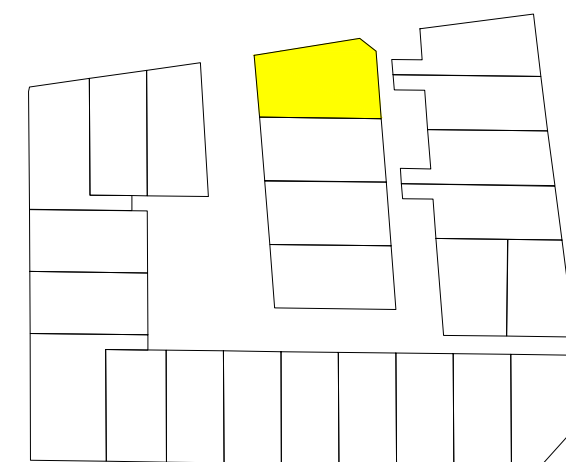
**COMMUNE DE LES VENTES**

ROUTE DEPARTEMENTALE N° 546

Section B n° 495p

**PLAN DE COMMERCIALISATION  
(avant travaux)**

**LOT N° 24  
Section B n° 495p**



DOSSIER N° 34438

Echelle : 1/200



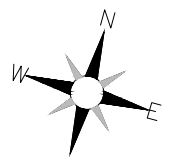
AGENCE EURE :  
60 A Rue de la République  
BP 57  
27110 LE NEUBOURG  
Tél : 02.32.35.10.88  
Fax : 02.32.35.50.21  
E-mail : neubourg@caldea-normandie.fr

AGENCE EURE-ILE DE FRANCE :  
26 Av. de l'Île de France  
BP 217  
27202 VERNON Cedex  
Tél : 02.32.51.55.39  
Fax : 02.32.21.11.76  
E-mail : vernon@caldea-normandie.fr

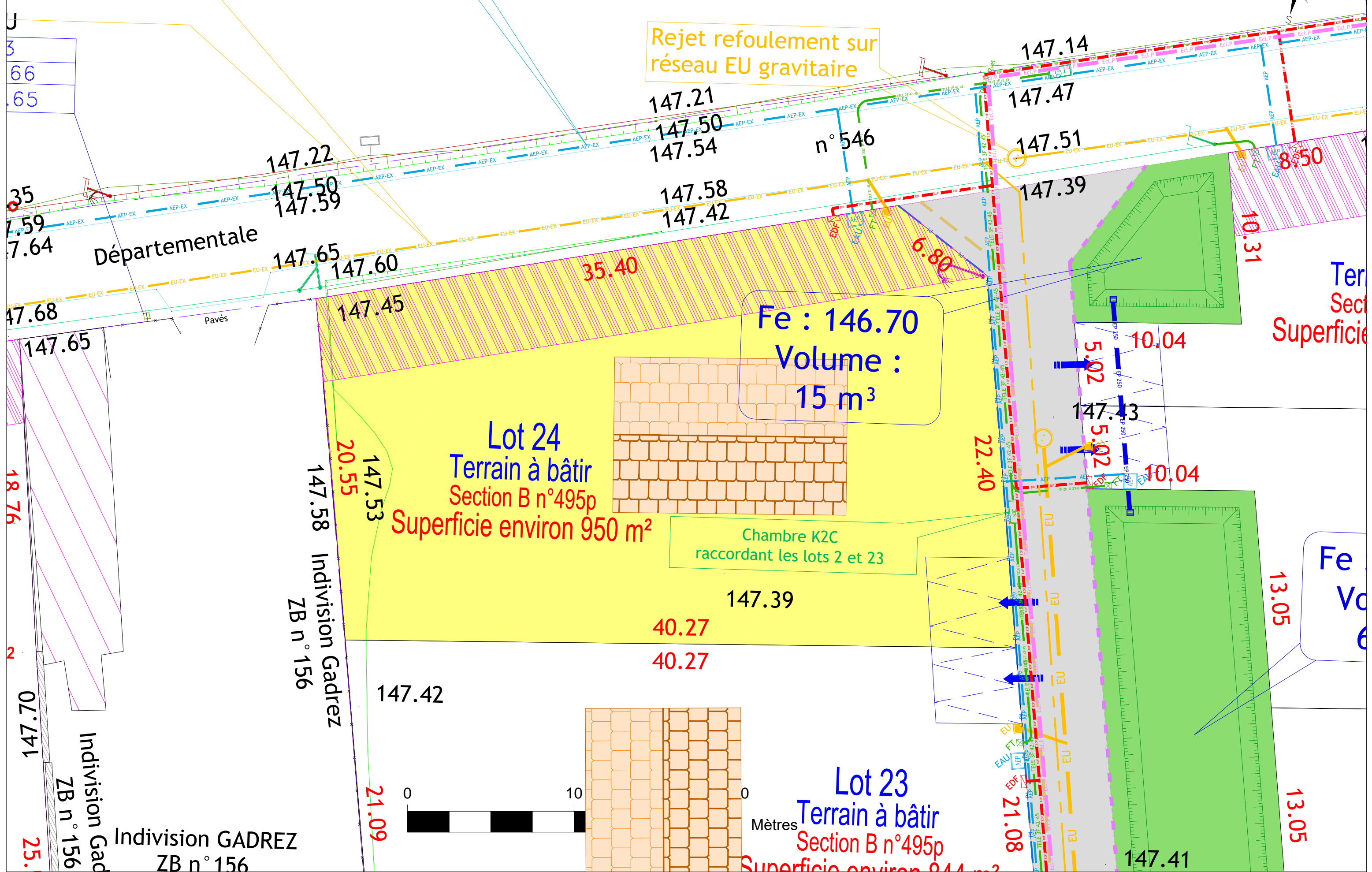
AGENCE SEINE MARITIME :  
27 Cours Carnot  
BP 90241  
76502 ELBEUF Cedex  
Tél : 02.35.05.59.60  
Fax : 02.35.33.60.44  
E-mail : elbeuf@caldea-normandie.fr

INDICE	A	07/09/2021	Première diffusion	C	
	B			D	
PLANIMETRIE : rattachée au système RGF 93 / CC49 Levé topographique réalisé dans un système indépendant			ALTIMETRIE : IGN / NGF 69 par méthode GPS		
Technicien : RS		Etabli par : RS		Contrôle : GD	

sées existant  
présumé



Rejet refoulement sur  
réseau EU gravitaire



3  
66  
65

35  
7.59  
7.64

147.68  
147.65

18.76

2  
147.71

25.

Départementale

Pavés

147.22  
147.50  
147.59

147.65  
147.60

147.45

147.53  
20.55

147.58 Indivision Gadrez  
ZB n° 156

147.42

21.09

147.21  
147.50  
147.54

147.58  
147.42

35.40

Fe : 146.70  
Volume :  
15 m<sup>3</sup>

Lot 24  
Terrain à bâtir  
Section B n°495p  
Superficie environ 950 m<sup>2</sup>

Chambre K2C  
raccordant les lots 2 et 23

40.27  
40.27

147.39

Lot 23  
Terrain à bâtir  
Section B n°495p  
Superficie environ 844 m<sup>2</sup>

Mètres

n° 546

147.14

147.47

147.51

147.39

22.40

10.04

147.43

5.02

10.04

147.41

8.50

10.31

10.04

13.05

13.05

Ter  
Sect  
Superficie

Fe  
Vo  
e