


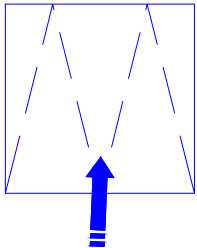


























LEGENDE DES TRAVAUX

- Engazonnement 
- Enrobés 
- Lot privatif 
- Entrée charretière 
- Noue 
- Bordure P1 
- Bordure A2 arasée 
- Résine 
- Eclairage 
- Eclairage Candélabre 
- Eaux usées Ø 200 
- Eaux usées Ø 125 
- Refoulement 
- Eau potable 
- EDF 
- Télécom 2Ø 42-45 
- Télécom 3Ø 42-45 
- Regard Ø1000 
- Poste de relevage 
- Boîte de branchement 40 x 40 
- Regard 40x40 PTT 
- Chambre de tirage K2C 
- Coffret EDF 
- Citerneau Eau Potable 

- Eaux pluviales Ø 250 
- Grille Plate 40 x 40 
- Axe de faitage principal 
- Zone non constructible retrait de 5m de largeur 

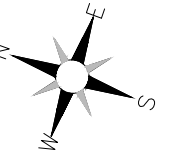
DEPARTEMENT DE L'EURE

COMMUNE DE LES VENTES

ROUTE DEPARTEMENTALE N° 546
Section B n° 495p

**PLAN DE COMMERCIALISATION
(avant travaux)**

**LOT N° 13
Section B n° 495p**



DOSSIER N° 34438

Echelle : 1/200

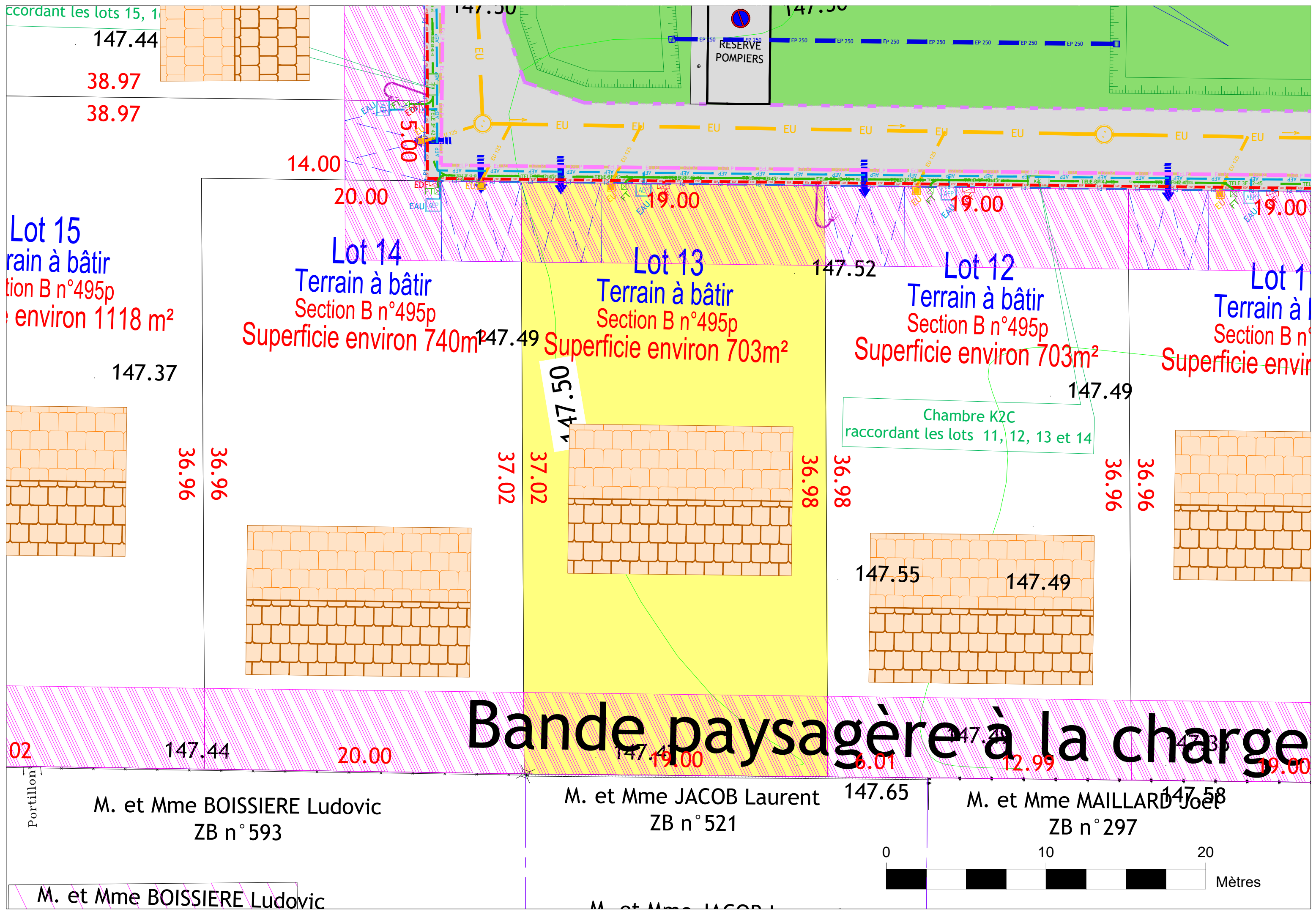


AGENCE EURE :
60 A Rue de la République
BP 57
27110 LE NEUBOURG
Tél : 02.32.35.10.88
Fax : 02.32.35.50.21
E-mail : neubourg@caldea-normandie.fr

AGENCE EURE-ILE DE FRANCE :
26 Av. de l'Île de France
BP 217
27202 VERNON Cedex
Tél : 02.32.51.55.39
Fax : 02.32.21.11.76
E-mail : vernon@caldea-normandie.fr

AGENCE SEINE MARITIME :
27 Cours Carnot
BP 90241
76502 ELBEUF Cedex
Tél : 02.35.05.59.60
Fax : 02.35.33.60.44
E-mail : elbeuf@caldea-normandie.fr

INDICE	A	07/09/2021	Première diffusion	C	
	B			D	
PLANIMETRIE : rattachée au système RGF 93 / CC49 Levé topographique réalisé dans un système indépendant				ALTIMETRIE : IGN / NGF 69 par méthode GPS	
Technicien : RS		Etabli par : RS		Contrôle : GD	



accordant les lots 15, 1
147.44
38.97
38.97

Lot 15
Terrain à bâtir
Section B n°495p
Superficie environ 1118 m²
147.37

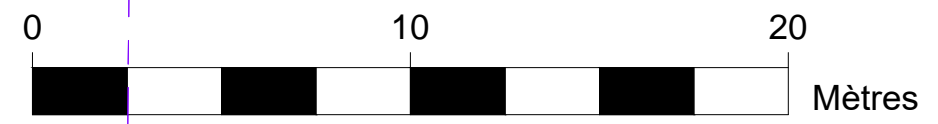
Lot 14
Terrain à bâtir
Section B n°495p
Superficie environ 740 m²
147.49

Lot 13
Terrain à bâtir
Section B n°495p
Superficie environ 703 m²
147.52

Lot 12
Terrain à bâtir
Section B n°495p
Superficie environ 703 m²
147.49

Lot 11
Terrain à bâtir
Section B n°495p
Superficie environ 703 m²

Bande paysagère à la charge



Portillon
M. et Mme BOISSIERE Ludovic
ZB n° 593

M. et Mme JACOB Laurent
ZB n° 521

M. et Mme MAILLARD Joël
ZB n° 297

M. et Mme BOISSIERE Ludovic

M. et Mme JACOB Laurent