

LEGENDE DES TRAVAUX

Engazonnement



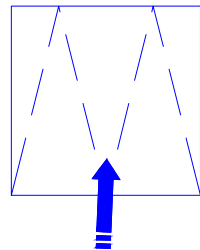
Enrobés




Lot privatif



Entrée charretière



Noue



Bordure P1



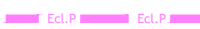
Bordure A2 arasée



Résine



Eclairage



Eclairage
Candélabre



Eaux usées Ø 200



Eaux usées Ø 125



Refoulement



Eau potable



EDF



Télécom 2Ø 42-45



Télécom 3Ø 42-45



Regard Ø1000



Poste de relevage



Boîte de branchement 40 x 40



Regard 40x40 PTT



Chambre de tirage K2C



Coffret EDF



Citerneau Eau Potable



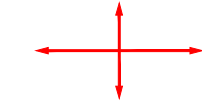
Eaux pluviales Ø 250




Grille Plate 40 x 40



Axe de faitage principal



Zone non constructible
retait de 5m de largeur



DEPARTEMENT DE L'EURE

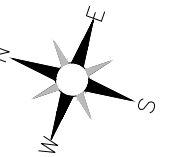
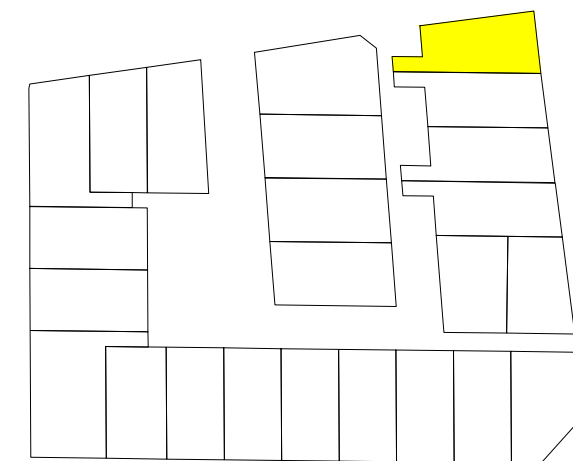
COMMUNE DE LES VENTES

ROUTE DEPARTEMENTALE N° 546

Section B n° 495p

**PLAN DE COMMERCIALISATION
(avant travaux)**

**LOT N° 1
Section B n° 495p**



DOSSIER N° 34438

Echelle : 1/200



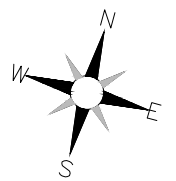
AGENCE EURE :
60 A Rue de la République
BP 57
27110 LE NEUBOURG
Tél : 02.32.35.10.88
Fax : 02.32.35.50.21
E-mail : neubourg@caldea-normandie.fr

AGENCE EURE-ILE DE FRANCE :
26 Av. de l'Ile de France
BP 217
27202 VERNON Cedex
Tél : 02.32.51.55.39
Fax : 02.32.21.11.76
E-mail : vernon@caldea-normandie.fr

AGENCE SEINE MARITIME :
27 Cours Carnot
BP 90241
76502 ELBEUF Cedex
Tél : 02.35.05.59.60
Fax : 02.35.33.60.44
E-mail : elbeuf@caldea-normandie.fr

INDICE	A	07/09/2021	Première diffusion	C	
	B			D	
PLANIMETRIE : rattachée au système RGF 93 / CC49 Levé topographique réalisé dans un système indépendant				ALTIMETRIE : IGN / NGF 69 par méthode GPS	
Technicien : RS		Etabli par : RS		Contrôle : GD	

Réseau EDF aérien existant
emplacement présumé



oulement sur
gravitaire

n° 546

Fe : 146.70
Volume :
15 m³

hambre K2C
ant les lots 2 et 23

7.39

Lot 1
Terrain à bâtir
Section B n°495p
Superficie environ 743 m²

Fe : 146.70
Volume :
65 m³

Lot 2
Terrain à bâtir
Section B n°495p
Superficie environ 757 m²

M. Bertin Serge
ZB n° 215

