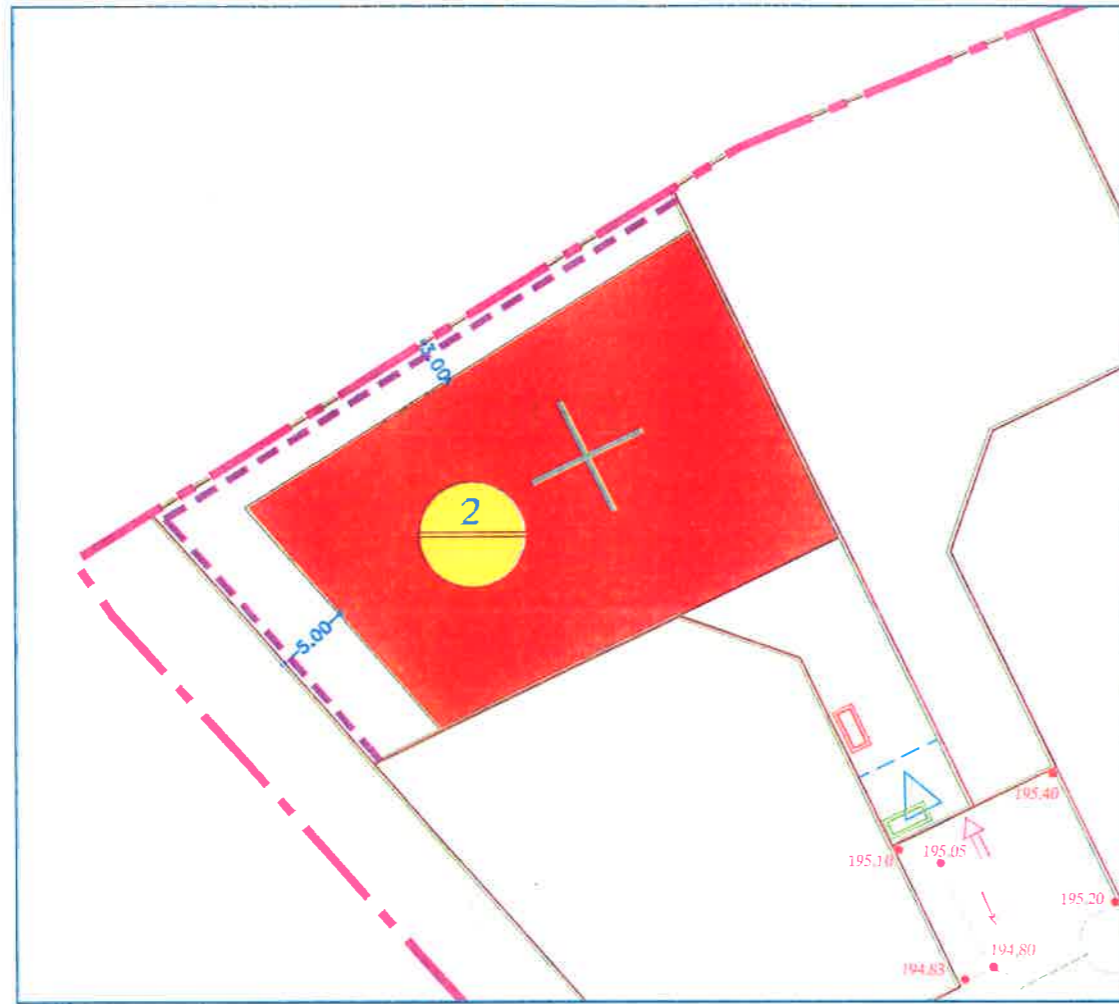


PLAN DE SERVITUDE



Orientatlon Indicative
d'après documentation
existante.

Echelle : 1/500

LEGENDE

- Zone constructible de l'habitation principale
- Retrait de constructibilité
- Périmètre du lotissement
- Limite du lot
- Accès interdit
- Sens obligatoire du faîtage principal
- Zone d'implantation des branchements ELECTRICITE - GAZ
- Zone d'implantation des branchements TELECOM - AEP
- Zone d'implantation du branchement eaux usées
- Espace non clos (emplacement à titre indicatif)
- Sens d'écoulement des eaux de voirie
- Cote projet voirie susceptible d'adaptation lors de la réalisation.

SOCIETE
DES TECHNIQUES
D'AMENAGEMENT

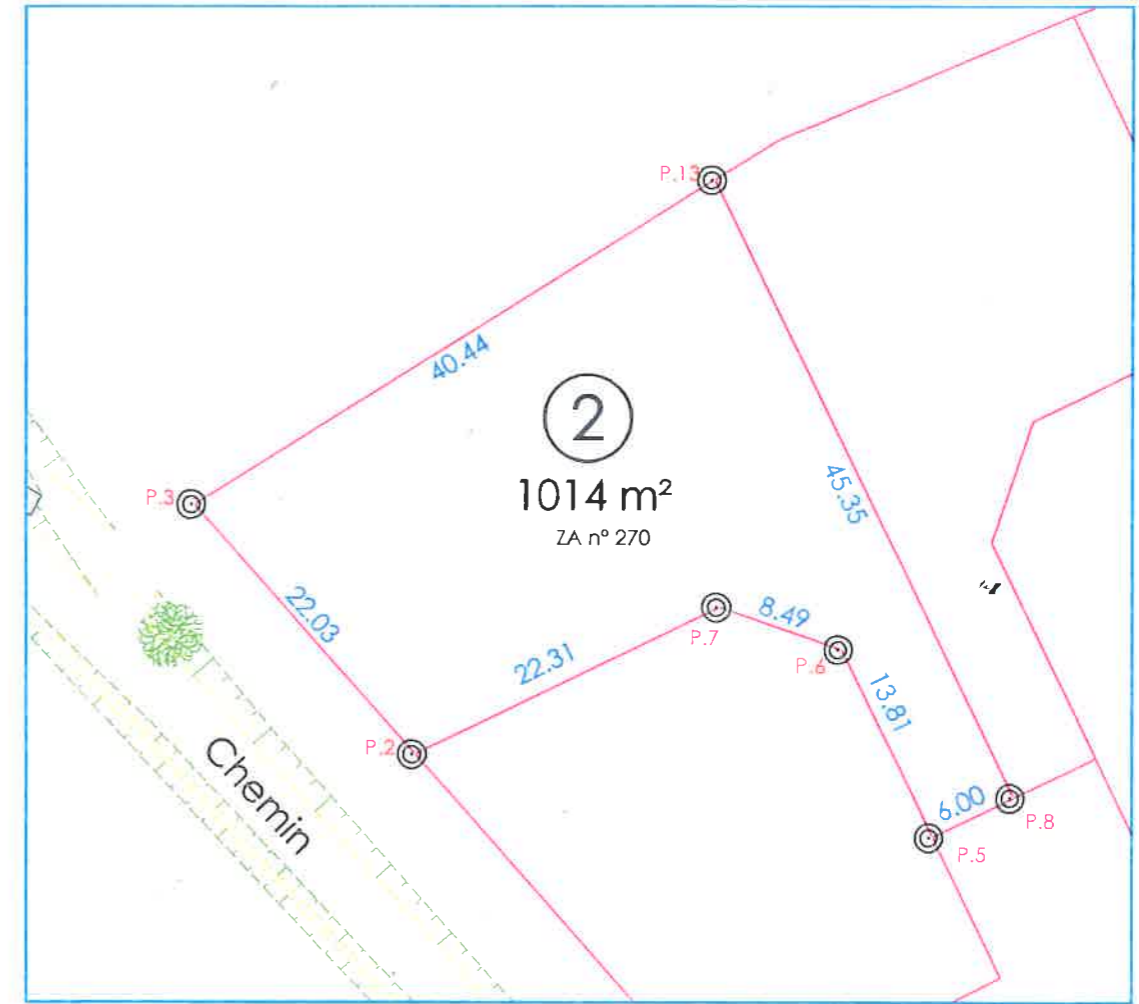


URBANISME
INFRASTRUCTURES
ENVIRONNEMENT
VRD

3, rue René Cassin - 14 280 - SAINT-CONTEST
Tél : 02.31.53.39.10 - Fax : 02.31.53.39.11

PLAN DU LOT

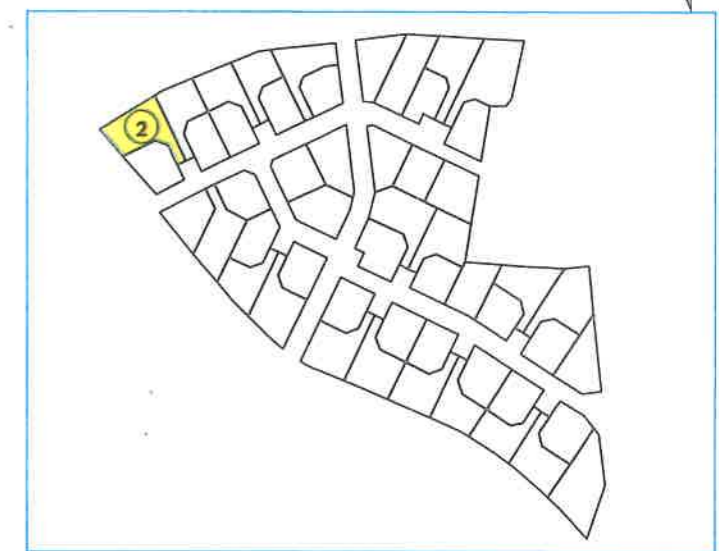
Les côtes et superficies seront précisées après établissement du document d'arpentage



Orientatlon Indicative
d'après documentation
existante.

Echelle : 1/500

PLAN DE SITUATION DU LOTISSEMENT



Sans échelle

Point	X (m)	Y (m)	Distance (m)
P.13	387396.58	119688.58	40.44
P.3	387358.62	119674.64	22.03
P.2	387369.49	119655.49	22.31
P.7	387391.13	119660.89	8.49
P.6	387398.41	119656.53	13.81
P.5	387401.76	119643.13	6.00
P.8	387407.58	119644.59	45.35
P.13	387396.58	119688.58	



Géomètres Experts

Denis ATTENCIA
Bernard NIZON
Samuel TRAVERS
Gerbold d'ANNOVILLE
Vincent CLERAUX

Bureau de Saint-Contest

"Espace Entreprise"
3, rue René Cassin
14280 Saint-Contest

Téléphone : 02 31 53 39 00
Télécopie : 02 31 53 39 01

E-mail:
agence.caen@geomat.fr