

Lotissement "Le Pastel"

PLAN DE VENTE

Lot N° 29 : superficie de 611 m²

Vente à

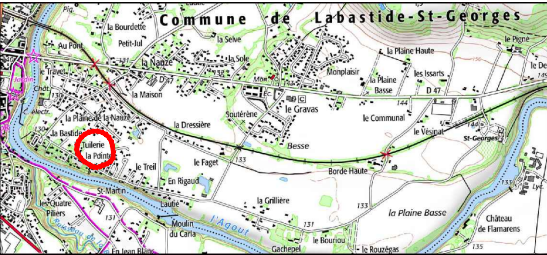
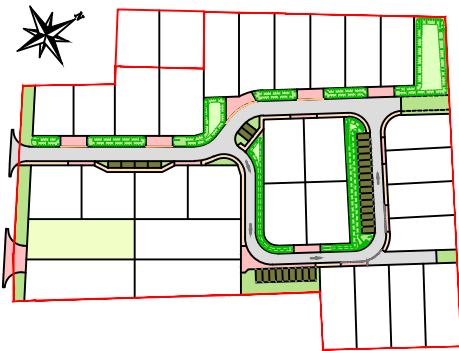
Département du Tarn
Commune de Labastide-Saint-Georges
Section : B

PA n°081 116 25 00001

Parcelle : 669

Plan de masse

Sans échelle



Signature et date de l'acquéreur

urbactis

GÉOMÈTRE-EXPERT BUREAU D'ÉTUDES



Agence de MONTAUBAN

60 Impasse de Berlin

82003 MONTAUBAN Cedex

montauban@urbactis.eu

N° unique : 05 63 66 44 22

www.urbactis.eu

N°240239

Format A3

Nota :
- La position des coffrets et regards de branchement est donnée à titre indicatif, elle est susceptible d'être modifiée en fonction de contraintes techniques et/ou administratives.
- Le niveau altimétrique des futures constructions devra être adapté à la profondeur des regards individuels d'assainissement d'eaux pluviales et des eaux usées.

Légende :

Lot

Espace vert

Zone constructible

Bande d'implantation de la façade (0 à 8m)

Accès au lot



Noue paysagère

Regard de branchement d'eaux usées

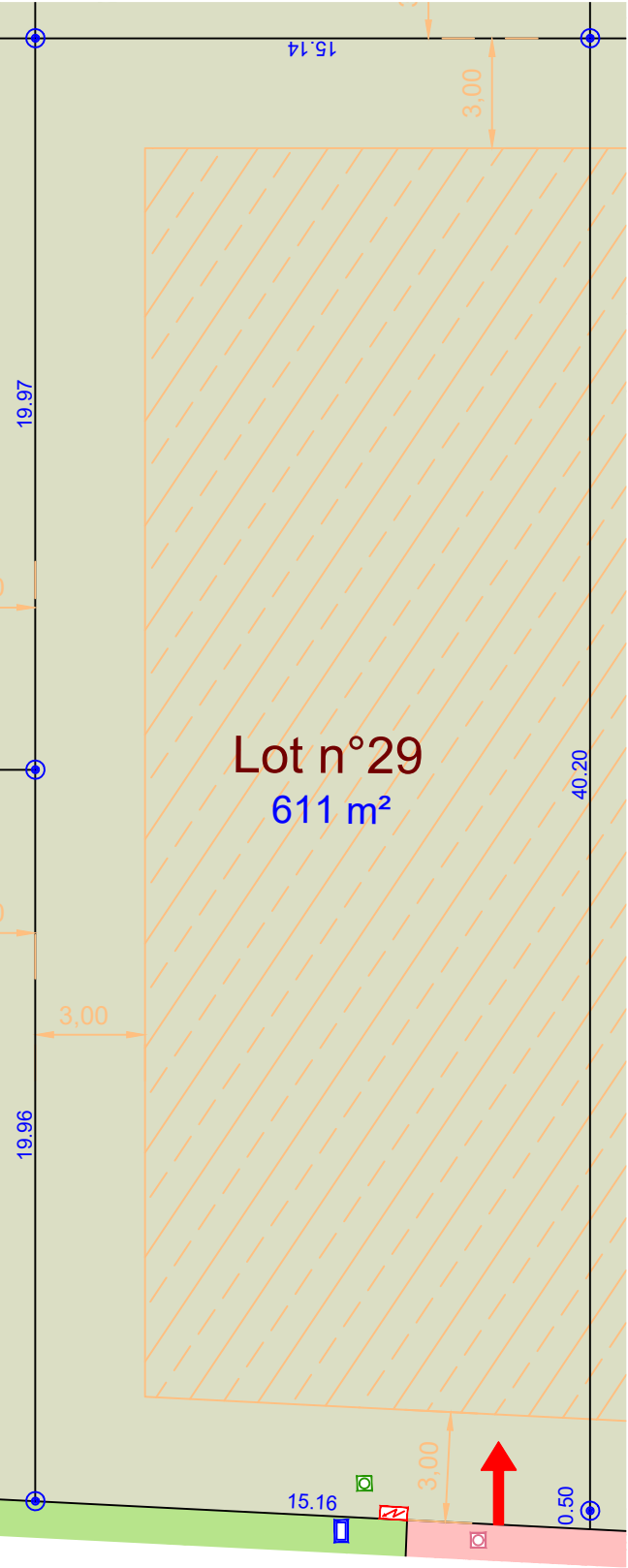

Regard de branchement telecom

Compteur d'eau potable

Coffret Electrique

Borne OGE

Plan de vente - échelle 1/200



urbactis

GÉOMÈTRE-EXPERT BUREAU D'ÉTUDES



Echelle 1/200

