

Lotissement "Le Pastel"

PLAN DE VENTE

Lot N° 7 : superficie de 381 m²

Vente à

Département du Tarn

Commune de Labastide-Saint-Georges

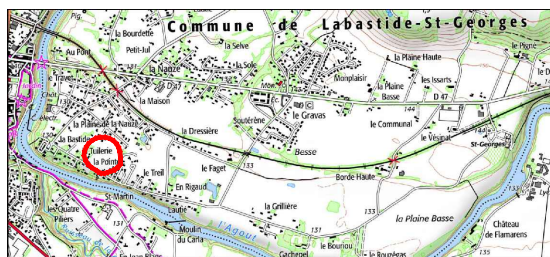
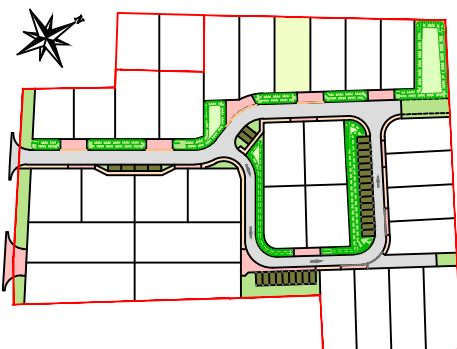
Section : B

Parcelle : 669

PA n°081 116 25 00001

Plan de masse

Sans échelle



Signature et date de l'acquéreur

urbactis



Agence de MONTAUBAN

40 Impasse de Berlin

82003 MONTAUBAN Cedex

montauban@urbactis.eu

N° unique : 05 63 66 44 22

www.urbactis.eu

N°240239

Nota :

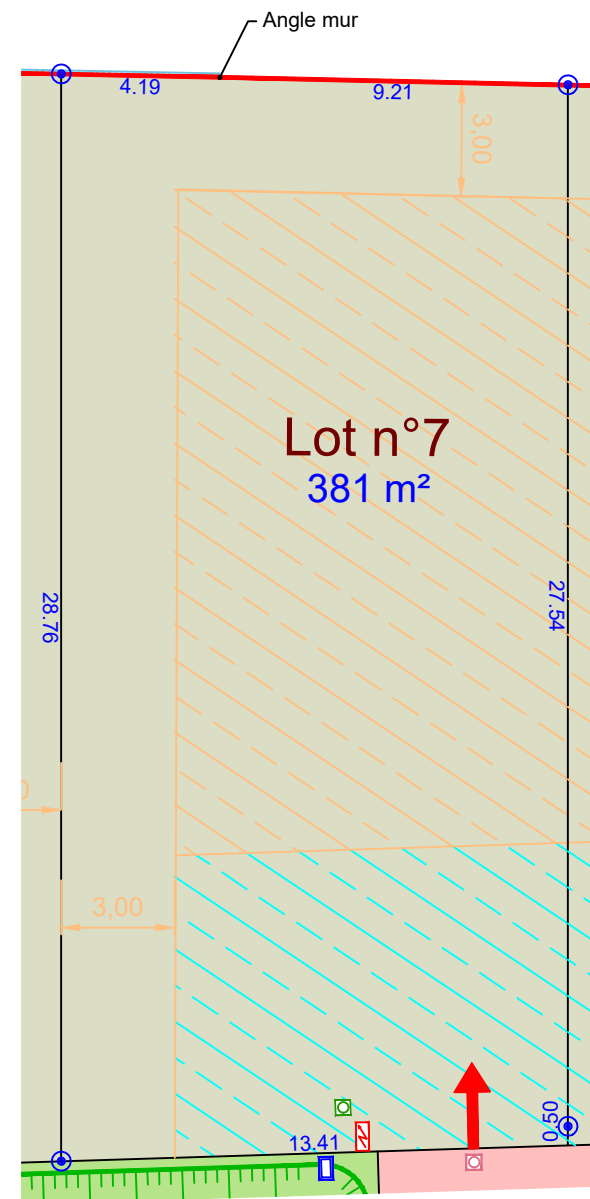
- La position des coffrets et regards de branchement est donnée à titre indicatif, elle est susceptible d'être modifiée en fonction de contraintes techniques et/ou administratives.
- Le niveau altimétrique des futures constructions devra être adapté à la profondeur des regards individuels d'assainissement d'eaux pluviales et des eaux usées.

Légende :

- | | |
|--|------------------------------------|
| Lot | Noüe paysagère |
| Espace vert | Regard de branchement d'eaux usées |
| Zone constructible | Regard de branchement telecom |
| Bande d'implantation de la façade (0 à 8m) | Compteur d'eau potable |
| Accès au lot | Coffret Electrique |
| | Borne OGE |

Plan de vente - échelle 1/200

PROVISOIRE



Echelle 1/200

