

# Lotissement "Le Pastel"

## PLAN DE VENTE

Lot N° 6 : superficie de 393 m<sup>2</sup>

Vente à .....

Département du Tarn

PA n°081 116 25 00001

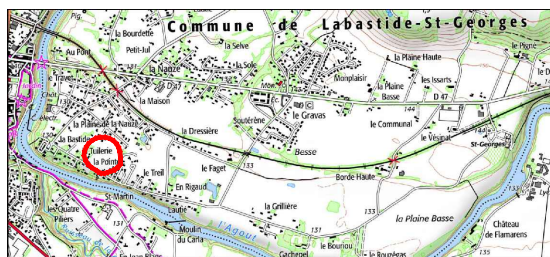
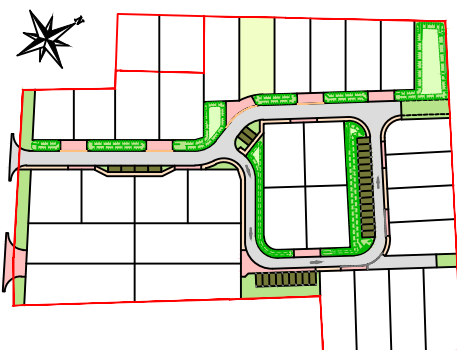
Commune de Labastide-Saint-Georges

Section : B

Parcelle : 669

### Plan de masse

Sans échelle



Signature et date de l'acquéreur

**urbactis**



Agence de MONTAUBAN

40 Impasse de Berlin  
82003 MONTAUBAN Cedex  
montauban@urbactis.eu  
N° unique : 05 63 66 44 22  
www.urbactis.eu

N°240239

### Nota :

- La position des coffrets et regards de branchement est donnée à titre indicatif, elle est susceptible d'être modifiée en fonction de contraintes techniques et/ou administratives.
- Le niveau altimétrique des futures constructions devra être adapté à la profondeur des regards individuels d'assainissement d'eaux pluviales et des eaux usées.

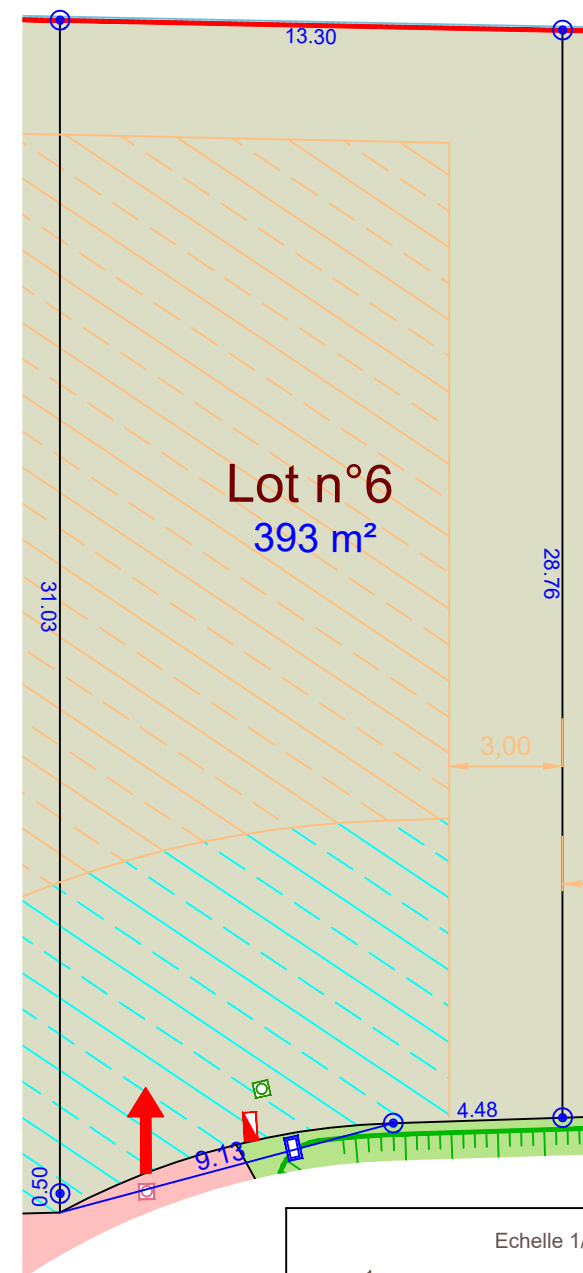
### Légende :

- |  |                                    |
|--|------------------------------------|
| Lot  | Noue paysagère                     |
| Espace vert                                | Regard de branchement d'eaux usées |
| Zone constructible                         | Regard de branchement telecom      |
| Bande d'implantation de la façade (0 à 8m) | Compteur d'eau potable             |
| Accès au lot                               | Coffret Electrique                 |
|  | Borne OGE                          |

**PROVISOIRE**



## Plan de vente - échelle 1/200



Echelle 1/200

