

# Commune de MONTBAZON

## "Cristal"

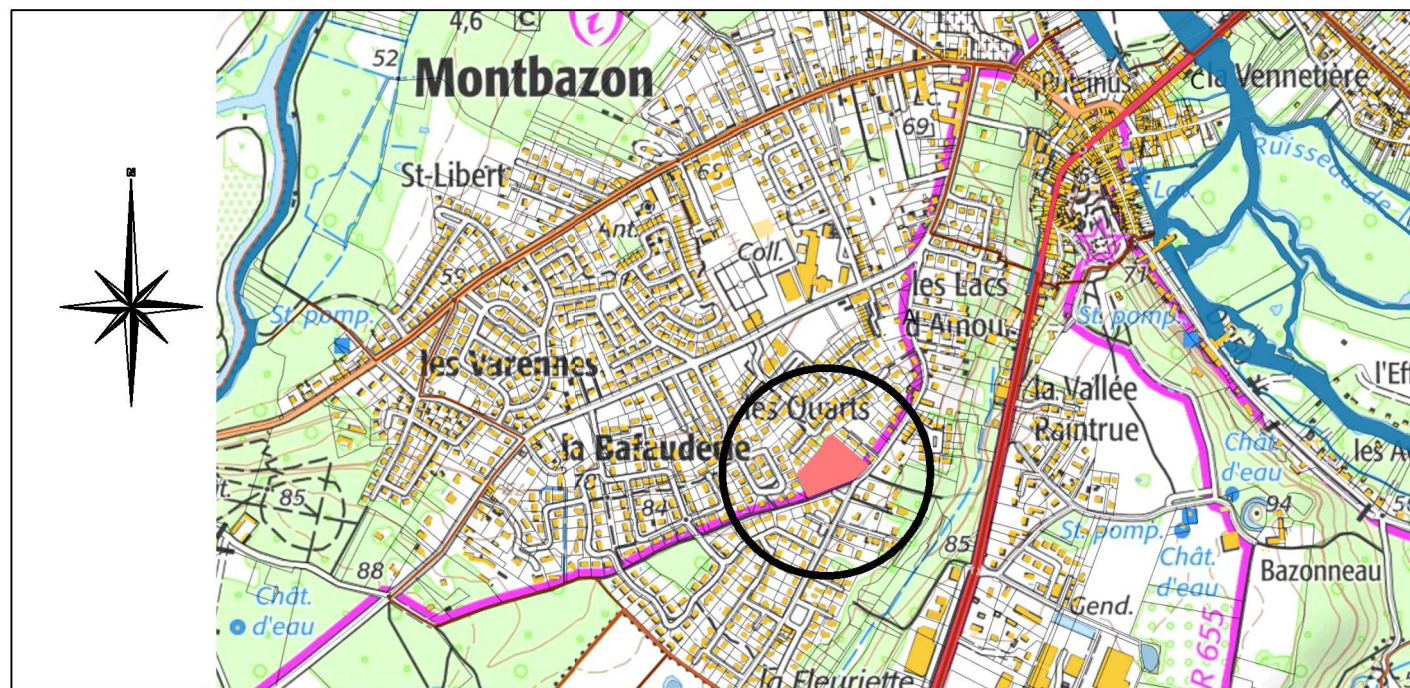
Date : 07 novembre 2025

LOT 10

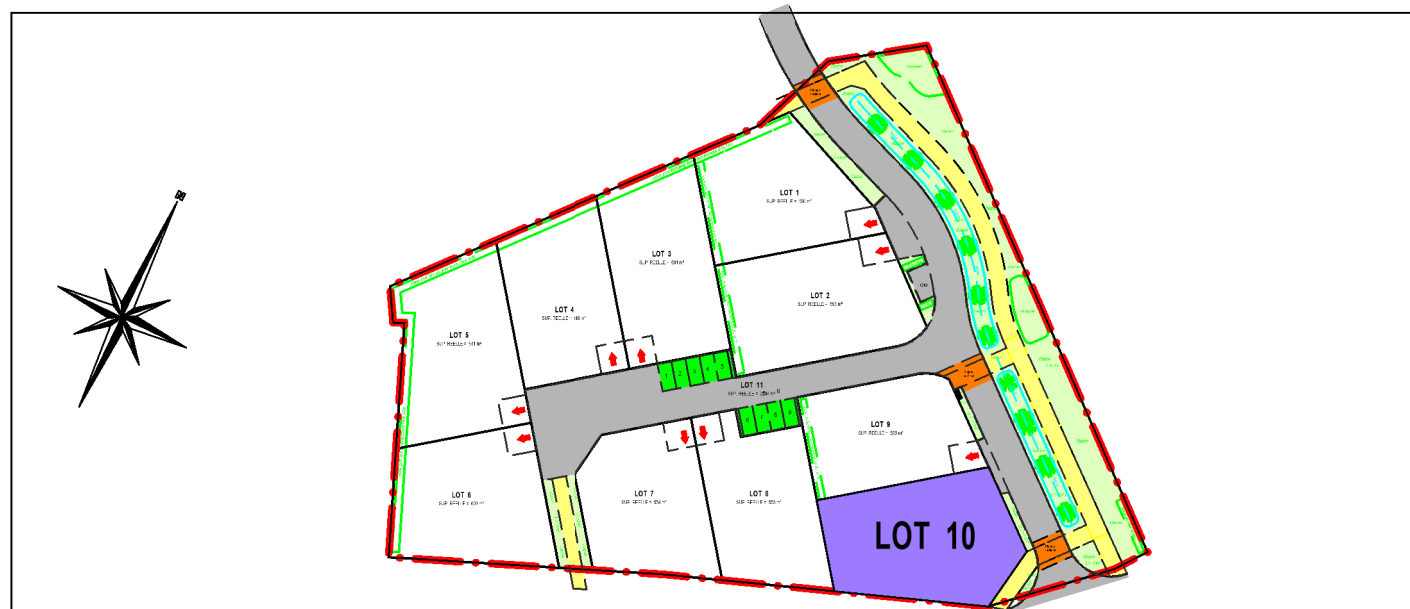
Cadastre : Section A

Superficie Réelle = 666 m<sup>2</sup>

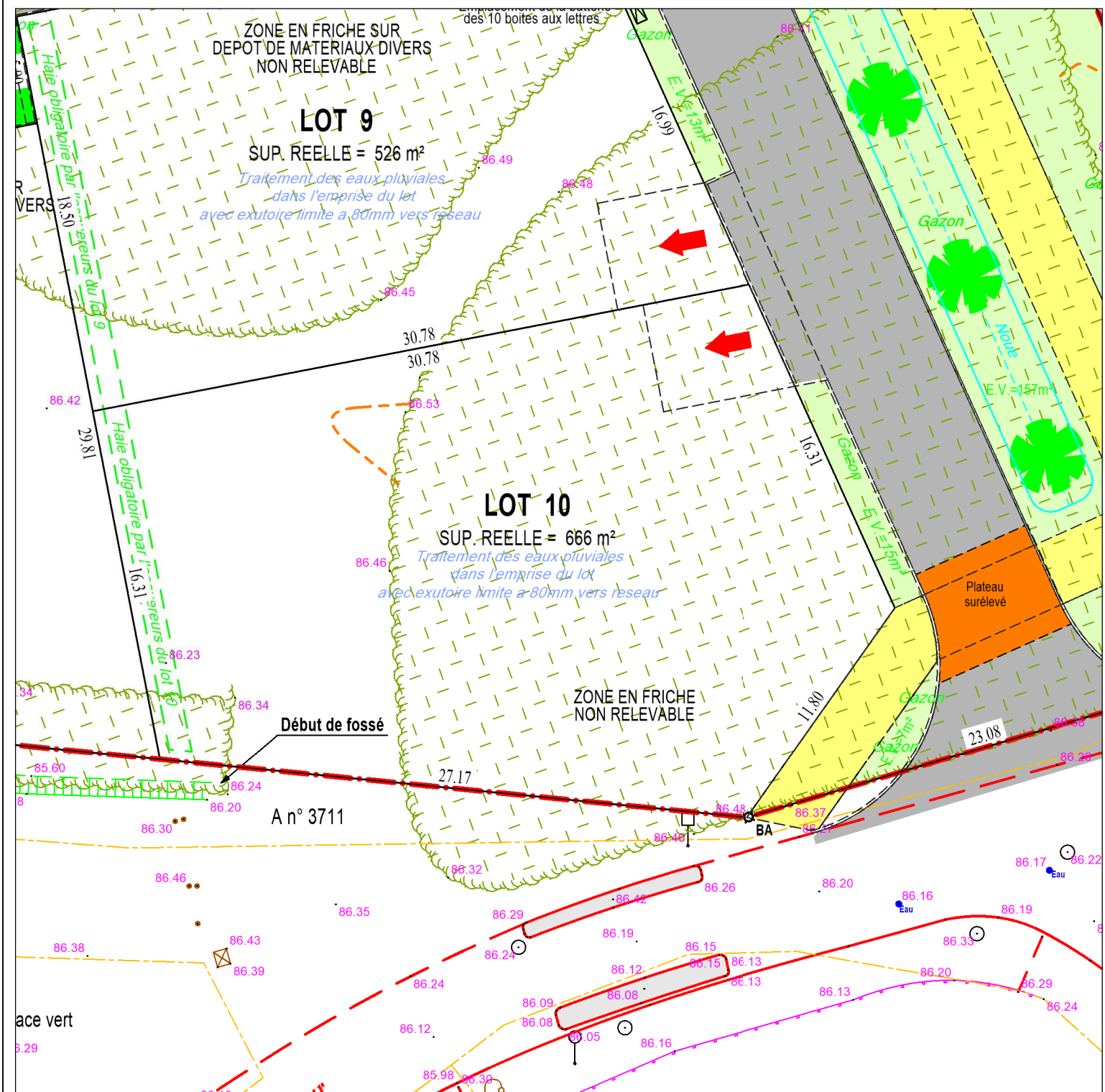
### PLAN DE SITUATION - Sans Echelle



### PLAN D'ENSEMBLE - Sans Echelle



### EXTRAIT DU PLAN DE COMPOSITION ET REGLEMENTAIRE - Echelle : 1/250ème



Echelle : 1/250ème

#### LEGENDE REGLEMENTAIRE :

	PERIMETRE DU PERMIS D'AMENAGER		PARKINGS
	VOIRIE - OM		ESPACES VERTS COMMUNS
	PIETONNIERS		STATIONNEMENT DE MIDI ET ACCES IMPOSES A CET EMPLACEMENT

EXTRAIT DU PLAN VRD - Echelle : 1/250ème



Commune de **MONTBAZON**  
**"Cristal"**

Date : 07 novembre 2025

LOT 10

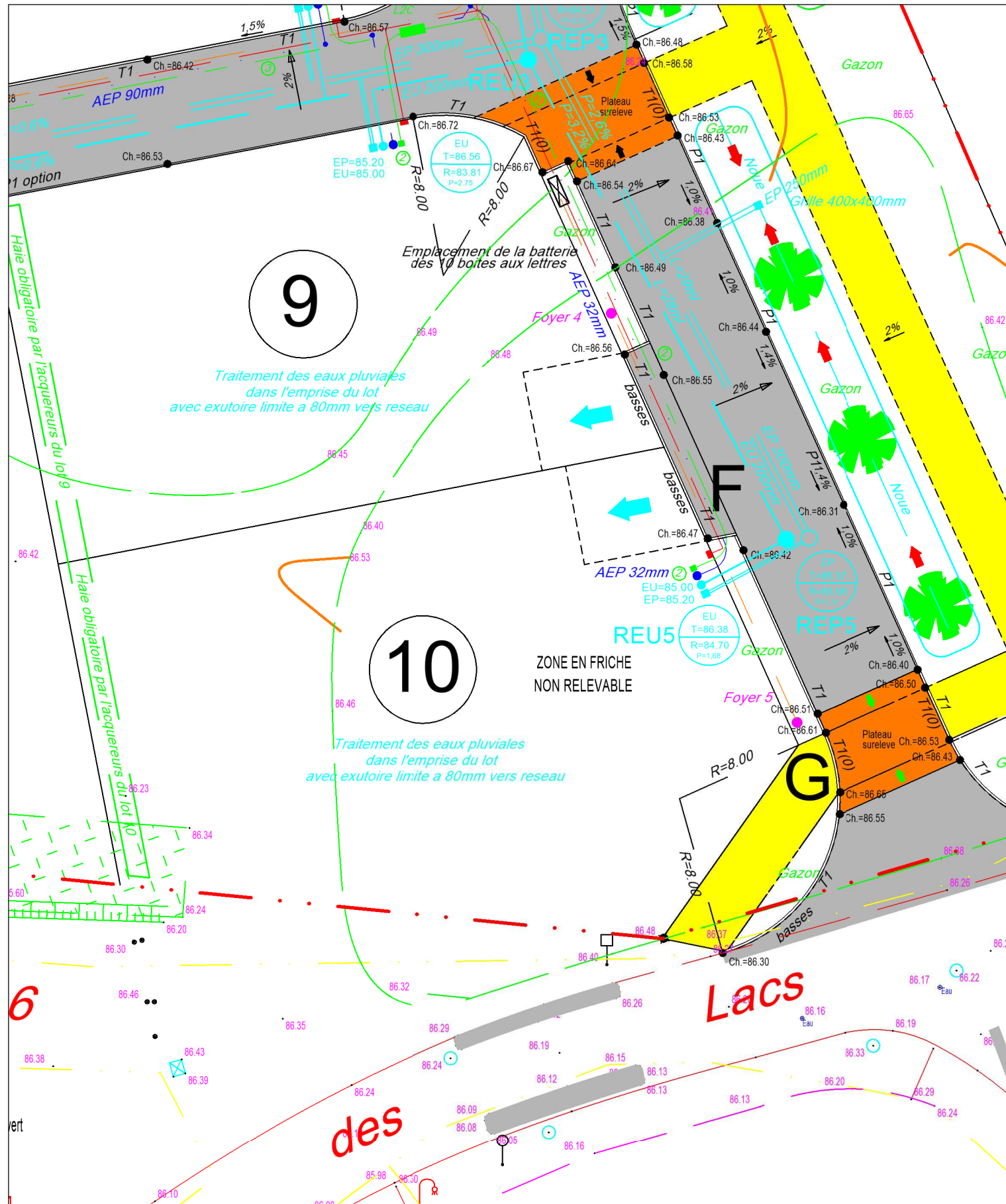
Cadastre : Section A

Superficie Réelle = 666 m<sup>2</sup>

LEGENDE VRD

	Réseau des eaux usées
	Réseau des eaux pluviales
	Cote du tampon
	Radier du réseau
	Cote de la chaussée = projet
	Alimentation en eau potable et branchement
	Poteau de lutte contre l'incendie
	Cable électrique basse-tension et coffret
	Fourreaux téléphoniques et nombre
	Chambre de tirage téléphonique
	Branchement téléphone
	Cable d'éclairage public et foyer

NOTA : - L'emplacement des branchements et la profondeur indiquée sont figuratifs et devront être vérifiés avant tout projet de construction.  
 - L'adaptation de la construction au terrain sera étudiée en tenant compte des différents niveaux après travaux VRD.  
 - Les altitudes mentionnées décrivent le terrain naturel avant travaux



Echelle : 1/250ème

