

Commune de MONTBAZON

"Cristal"

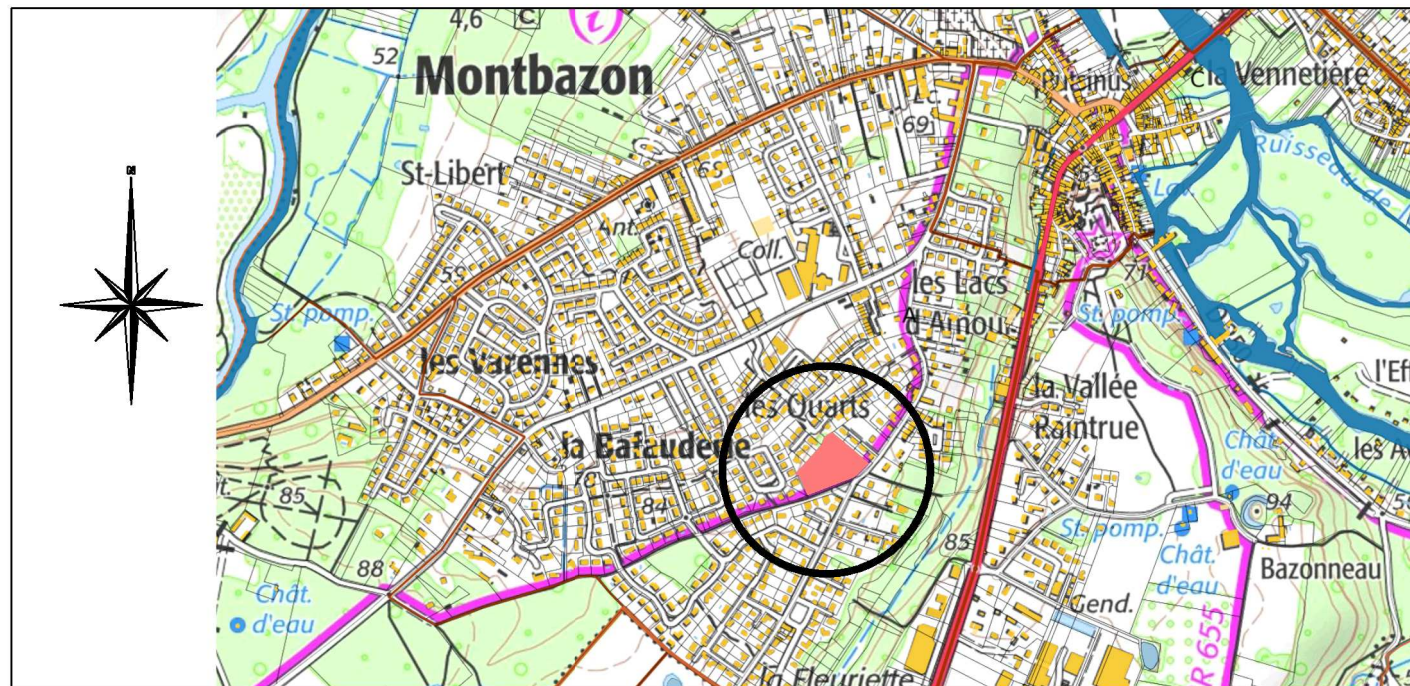
Date : 07 novembre 2025

LOT 7

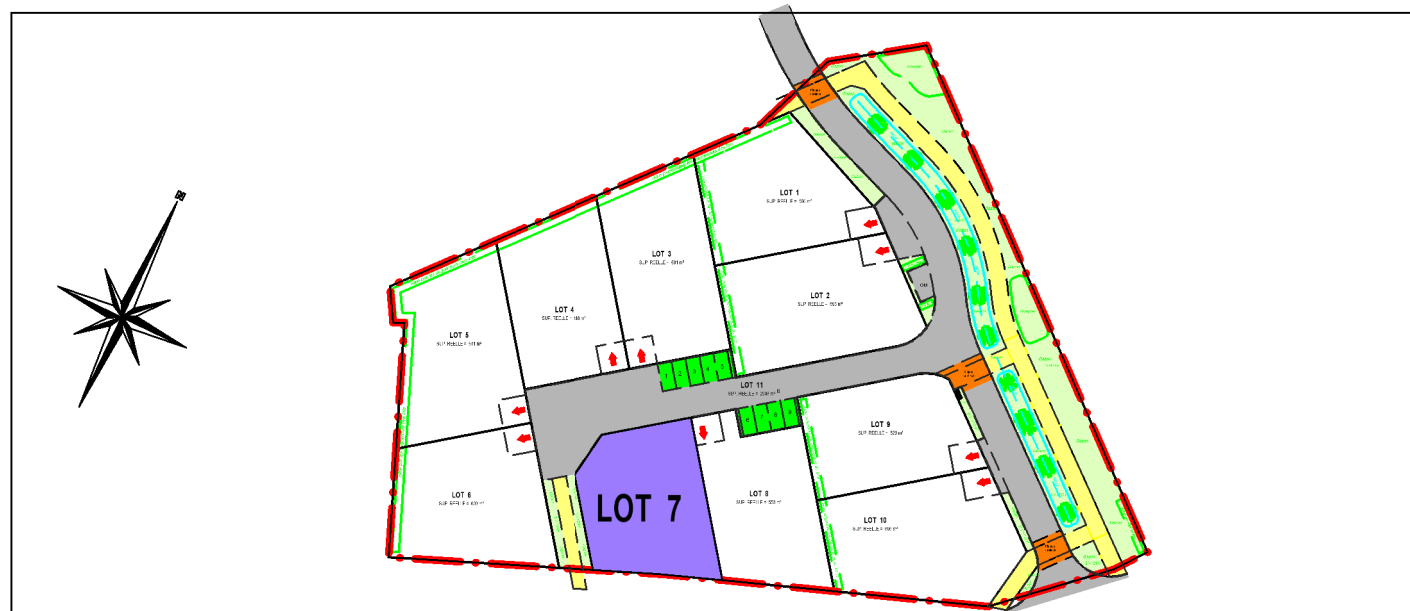
Cadastre : Section A

Superficie Réelle = 554 m²

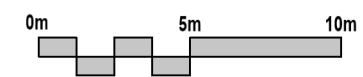
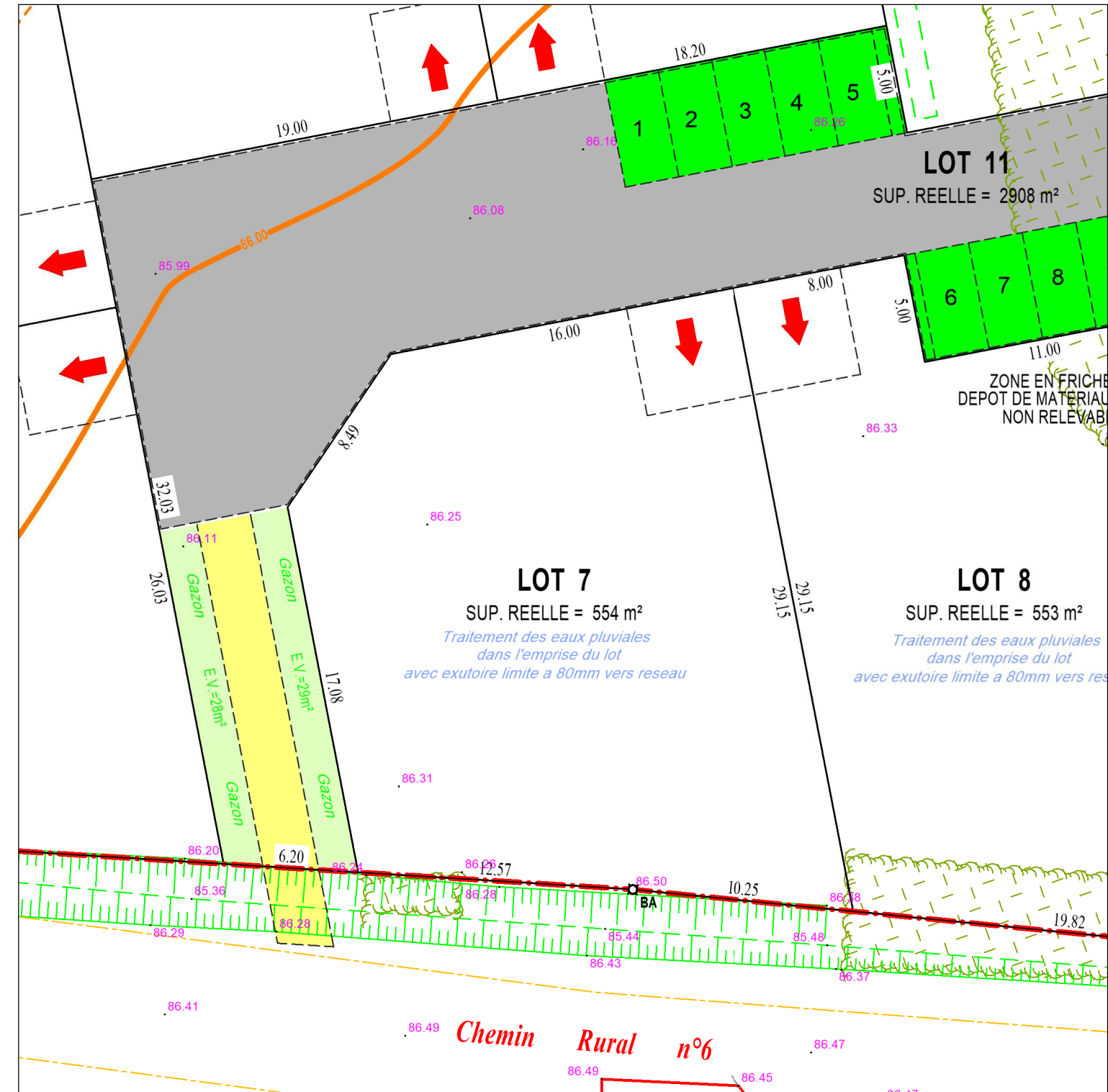
PLAN DE SITUATION - Sans Echelle



PLAN D'ENSEMBLE - Sans Echelle



EXTRAIT DU PLAN DE COMPOSITION ET REGLEMENTAIRE - Echelle : 1/250ème



Echelle : 1/250ème

LEGENDE REGLEMENTAIRE :

- PERIMETRE DU PERMIS D'AMENAGER
- VOIRIE - OM
- PIETONNIERS

- PARKINGS
- ESPACES VERTS COMMUNS
- STATIONNEMENT DE MIDI ET ACCES IMPOSES A CET EMPLACEMENT



Commune de **MONTBAZON**
"Cristal"

Date : 07 novembre 2025

LOT 7

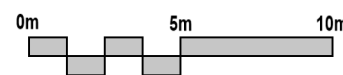
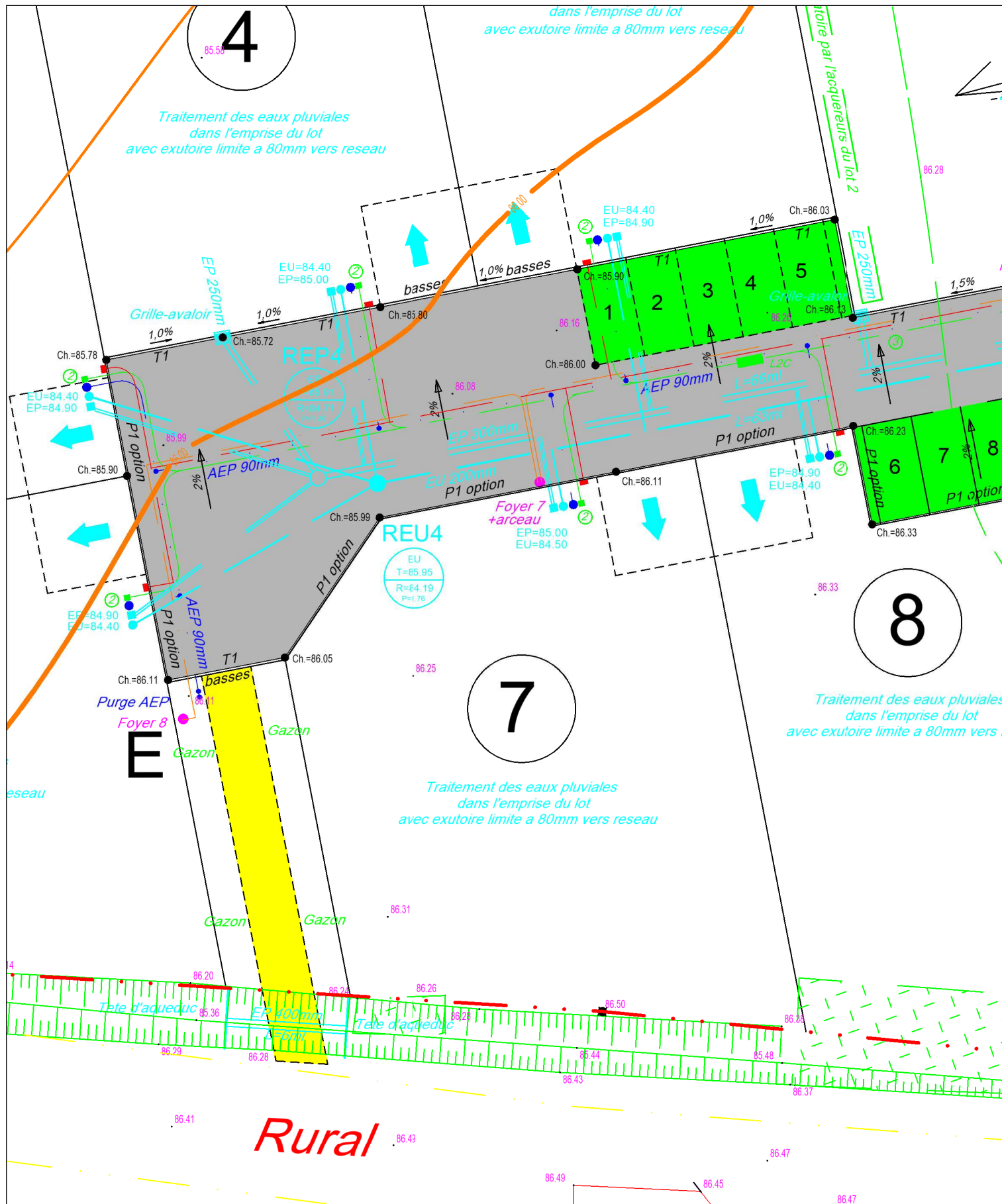
Cadastre : Section A

Superficie Réelle = 554 m²

LEGENDE VRD

	Réseau des eaux usées
	Réseau des eaux pluviales
	Cote du tampon
	Radier du réseau
	Cote de la chaussée = projet
	Alimentation en eau potable et branchement
	Poteau de lutte contre l'incendie
	Cable électrique basse-tension et coffret
	Fourreaux téléphoniques et nombre
	Chambre de tirage téléphonique
	Branchement téléphone
	Cable d'éclairage public et foyer

NOTA : - L'emplacement des branchements et la profondeur indiquée sont figuratifs et devront être vérifiés avant tout projet de construction.
 - L'adaptation de la construction au terrain sera étudiée en tenant compte des différents niveaux après travaux VRD.
 - Les altitudes mentionnées décrivent le terrain naturel avant travaux



Echelle : 1/250ème

