

Vente par LELIEVRE

Le référent immobilier

PLAN DE VENTE

Superficie : 371 m² env.


Plan de répartition des lots de la zone d'habitat collectif de la commune de L'Isle-sur-Loire. Le plan illustre la disposition des lots numérotés de 1 à 88, organisés en quatre tranches distinctes :

- Tranche n°1 (jaune) :** Lots 1 à 14, situés le long du front de façade inférieur.
- Tranche n°2 (violet) :** Lots 15 à 30, situés le long du front de façade supérieur.
- Tranche n°3 (vert) :** Lots 31 à 54, situés le long du front de façade latérale gauche.
- Tranche n°4 (bleu) :** Lots 55 à 88, situés le long du front de façade latérale droite.



Des zones non bâties (vert clair) sont indiquées entre les tranches et le long des limites de la zone. Des annotations incluent "Bassin d'orage paysager" et "LE COUVERT" avec une échelle de 0 à 20 mètres.

Plan général du lotissement - sans échelle

superficie pouvant varier légèrement à la suite du bornage contradictoire périmétrique de l'opération),



1



LEGENDE TOPOGRAPHIQUE

ECHELLE 1/200 - (Impression en A3)

Courbe de niveau

Coffrets électriques

Regard téléphonique et fibre optique

Citerneau d'eau potable

Boîte de Branchement Eaux Usées

Boîte de Branchement Eaux pluviales

peinture) selon les travaux qui auront été réalisés à proximité du lot

Réalisé par : BL