Département du Maine et Loire

Commune de MONTREUIL-JUIGNE

Lotissement "Pierre et Marie Curie"

Maître d'ouvrage:
SAS SOFIAL

Date: 02/06/2020

PLAN DE VENTE LOT n°11

Surface graphique: 353 m²

Surface plancher maximale : 374 m²

PLAN DE SITUATION - Sans échelle

PLAN D'ENSEMBLE - Sans échelle

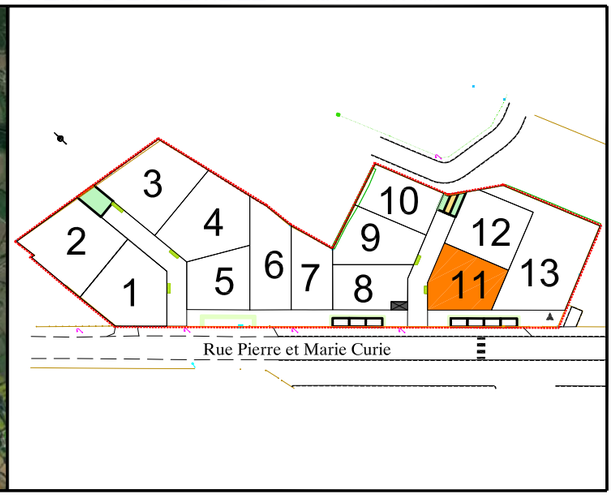

EXTRAIT DU REGLEMENT GRAPHIQUE - Echelle: 1/500

Date: 02/06/2020

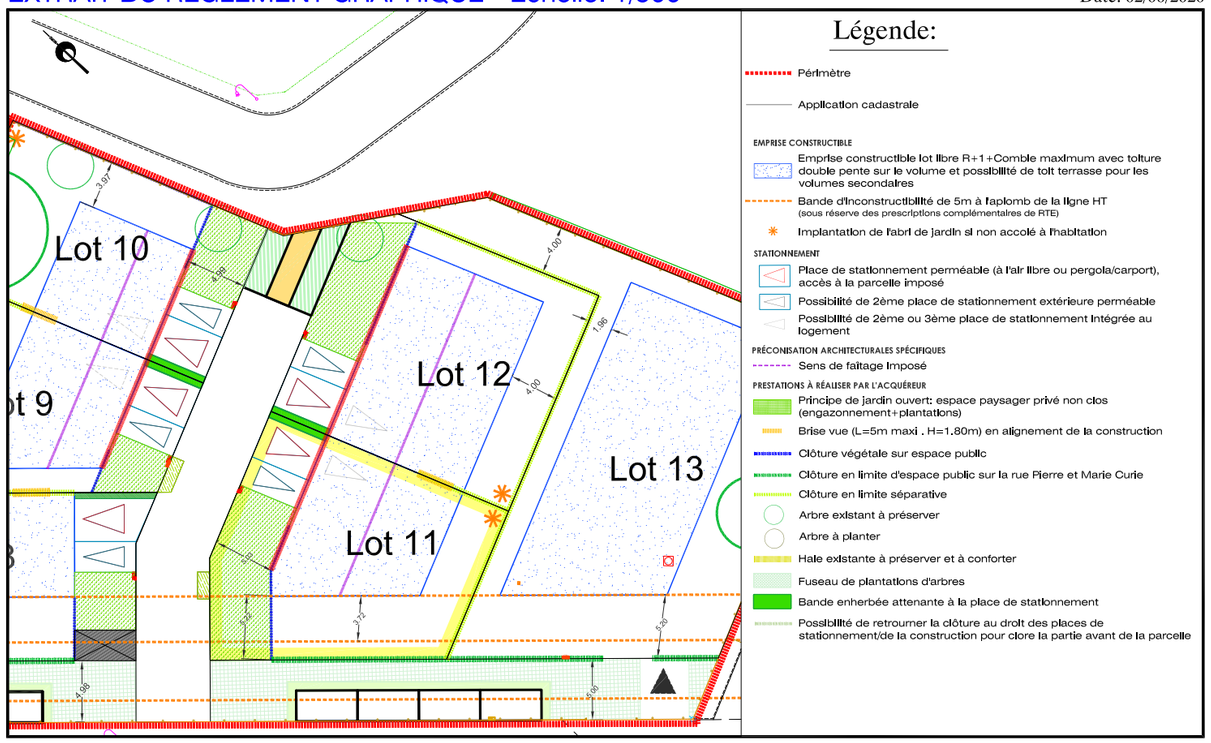

PLAN DE COMPOSITION - Echelle: 1/500

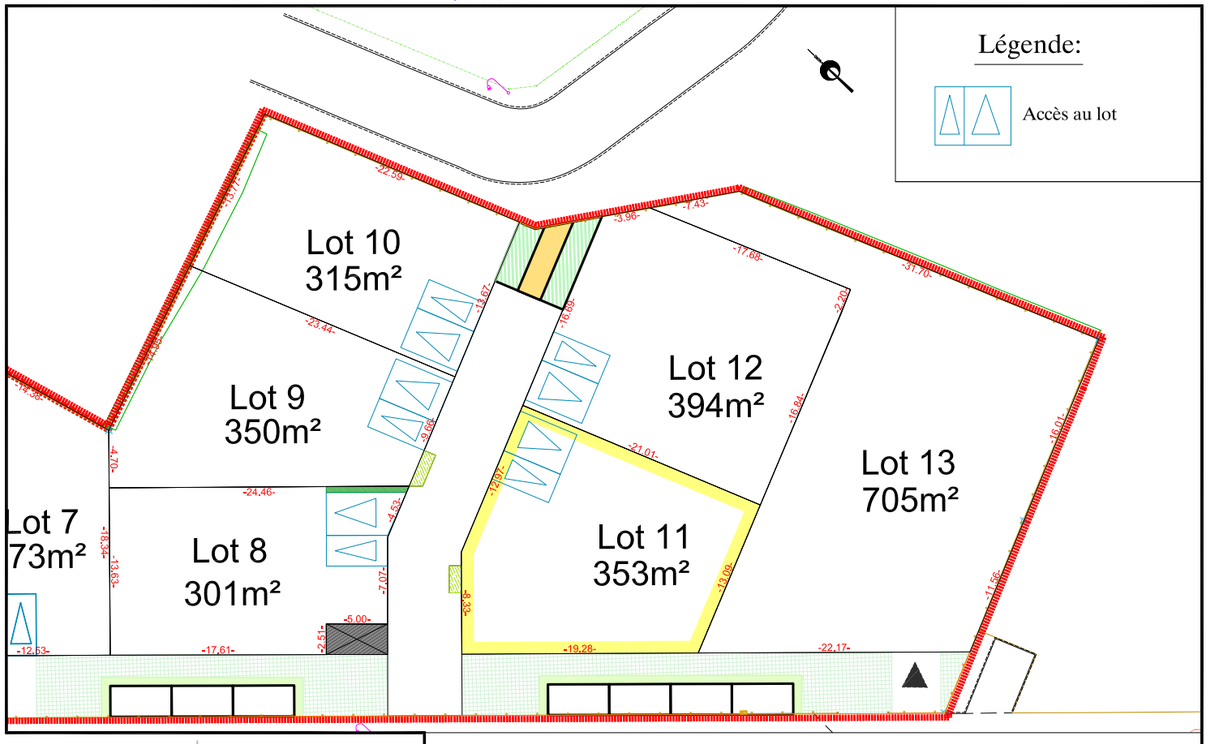

EXTRAIT DE PLANS VRD - Echelle: 1/500

Le plan des réseaux sera indiqué sur les plans de lots définitif

NOTA : Les surfaces sont données à titre indicatif. Elle ne seront définitives qu'après bornage des lots et réalisation du document d'arpentage de division

AIR & GEO
Aménagement Ingénierie Réalisation
Géomètres-Experts-Fonciers
3bis rue de la Préfecture - 49100 ANGERS
Tél. 02 41 88 62 71 / Fax. 02 41 88 76 60 / angers@airegeo.fr

Dossier : AN.017.2019-190698
190698_AN.017.2019_IND B-PLAN DE VENTE.DWG

AIR & GEO
Aménagement Ingénierie Réalisation
Géomètres-Experts-Fonciers
3bis rue de la Préfecture - 49100 ANGERS
Tél. 02 41 88 62 71 / Fax. 02 41 88 76 60 / angers@airegeo.fr