

DEPARTEMENT DE LA SARTHE  
Commune de LA SUZE SUR SARTHE  
Lotissement "Les Epinettes"

**PLAN DE VENTE**

<b>LOT 11</b>	Adresse :		Le nivellement est rattaché au système I.G.N. 69
	Réalisé en Juillet 2020		
Arrêté Municipal n°PA07234620Z0001 09/07/2020	Superficie: 601 m <sup>2</sup>	Cadastre: B n°	
	Surface plancher: 350m <sup>2</sup>		

DOCUMENT PROVISOIRE

**PLAN DE SITUATION**



**GEOMANS** La Suze Le Mans  
Geometre-expert













LE GEOMETRE-EXPERT  
GARANT D'UN CADRE DE VIE DURABLE

Siège: 15 Rue Camille Claudel  
72210 LA SUZE SUR SARTHE  
02.43.47.12.53 - lasuze@geomans.fr  
Permanence : 37 Rue Chanzy  
72000 LE MANS  
02.43.61.06.67 - lemans@geomans.fr

CONSEILLER VALORISER GARANTIR

Réf: 190100  
Date: Juillet 2020

**LEGENDE**

-  Accès à la parcelle imposé
-  Limite Haie
-  Zone non constructible d'une largeur de 1.50m
-  Périmètre du lotissement
-  Raccordement Eaux Usées
-  Raccordement Eaux Pluviales
-  Raccordement Réseau ENEDIS
-  Raccordement GAZ
-  Raccordement Télécom
-  Raccordement Adduction d'eau potable
-  58.00 Altitude Terrain Naturel en octobre 2019
-  Borne existante

